

APUNTES SOBRE LA FUNDACION DE MERIDA, GIBRALTAR Y LA AZULITA



INTRODUCCION A LA GENEALOGIA DEL APELLIDO UZCATEGUI EN VENEZUELA

Recopilado por Pedro M. Uzcátegui Aylwin

Introducción

Hace tiempo que surgió en mi la inquietud de investigar sobre el origen de nuestro apellido. Durante las investigaciones aparecieron incógnitas, que a medida que se despejaban arrojaban abundante material, el cual, medianamente organizado, dio como resultado el presente trabajo.

Sobre el apellido Uzcátegui no se pretende hacer un estudio genealógico, sino más bien, una pequeña introducción a ello.

El título de este trabajo resulta de la relación existente entre el apellido Uzcátegui y las poblaciones que en él se mencionan; con Mérida, porque en ésta se inició y arraigó el apellido; con Gibraltar, porque se dice que el fundador del linaje Uzcátegui en Venezuela arribó por ese puerto al sureste del lago de Maracaibo hacia 1.620; con La Azulita, porque fueron los hermanos Uzcátegui Escobar quienes junto a su tío el Dr. Mariano de Uzcátegui y Dávila, fundaron hacia 1.866 ésta población del occidente merideño.

San Antonio de Gibraltar, que desde Mérida fue fundada y que a ella perteneció por muchos años, es hoy parte del territorio zuliano. Hechos como este se pueden entender al estudiar la historia de Venezuela.

Desde la llegada de los españoles los linderos del territorio que hoy ocupa Venezuela estuvieron sometidos a grandes modificaciones que evidentemente afectaron las dimensiones de las nacientes provincias, hoy estados. Como se verá en el capítulo VII, Venezuela cuando nace es tan solo un pequeño espacio en la llamada Provincia de Coquivacoa, comprendida entre el Golfo de Venezuela y Coro.

En este Capítulo VII se insertan datos sobre el proceso de conquista, población y evolución político territorial de Venezuela. Esta

información sirve para ampliar el tema relacionado con el conflicto político territorial entre Mérida y Maracaibo.

La parte final del trabajo, capítulo VIII, contiene un índice onomástico en el que se reseñan rasgos biográficos de algunas de las personas mencionadas en este trabajo.

Pedro M. Uzcátegui Aylwin

Dedicatoria

Este trabajo va dedicado muy especialmente a mi familia; a mi difunto padre Pedro Leonidas Uzcátegui Urdaneta, a mi madre Gladys Elena Aylwin de Uzcátegui, a mis hermanos Carlos y Oswaldo, a mi esposa Gloria de Uzcátegui, a mis hijos Tonny, Roberto, Pedro y Juan. A la Sra. Lilia Josefina Urdaneta Escobar Vda. de Uzcategui, a su difunto esposo Dr. Marciano Uzcátegui Urdaneta, militar y abogado quien hiciera copiosas investigaciones sobre el origen del apellido Uzcátegui. Al emérito Don Ramón Darío Suárez historiador y cronista de Mérida quien en vida dedicara gran parte de su tiempo al minucioso estudio de la genealogía merideña y especialmente a la del Libertador Simón Bolívar. A Mérida, próxima a cumplir 450 años de fundada (9 octubre 1.558 – 2.008), a La Azulita y a San Antonio de Gibraltar, esta última "ciudad martirio de Venezuela" y que olvidada y desconocida por muchos, fue una de las primeras puertas para el intercambio cultural y comercial desarrollado con la llegada de los españoles.



Índice

	Pg.
✚ Introducción	2
✚ Dedicatoria	4
✚ Índice	6
<i>CAPÍTULO I - El Lago y Maracaibo -</i>	14
✚ Alonso de Ojeda llega al Golfo de Venezuela en 1.499 y descubre el Lago de Maracaibo, lugar que se convertirá en una de las principales rutas para el proceso de transculturación entre los nuevos continentes. Etimología de Maracaibo y datos históricos.	14
✚ Leyenda sobre el origen del Zulia	16
✚ 20 años después de Ojeda, el alemán Ambrosio Alfinger funda, en septiembre de 1.529, una ranchería con el nombre de Maracaibo, nombre dado en honor a un afamado indio de la zona.	16
✚ La violencia con que Luis González de Leiva, teniente de Maracaibo designado por Alfinger, trató a los nativos del lugar y debido al peligro que por ello corrían sus moradores, llevó a que 6 años después, las autoridades despoblaran la ciudad. Se inicia la esclavitud de los habitantes del lago.	17
✚ <i>Una expedición de Alfinger sucumbe hacia 1.531 en la ribera sur del Lago de Maracaibo y su único sobreviviente, Francisco</i>	

Martín, cuenta la historia. Martín fue el “primer español que tuvo hijos de indias y el iniciador del mestizaje” 19

- ✚ Luego de la Maracaibo de Alfinger de 1.529 y 40 años después, Alonso Pacheco repuebla a Maracaibo en 1.569 con el nombre de Nueva Ciudad Rodrigo de Maracaibo y 4 años más tarde, en 1.573, la ciudad es nuevamente despoblada debido al asedio de los indios. Al año siguiente, en 1.574, el Capitán Pedro Maldonado puebla definitivamente a Maracaibo con el nombre de Nueva Zamora de la Laguna de Maracaibo 20

CAPITULO II - Mérida y Gibraltar -

- ✚ ¿Que encontraron los españoles a su llegada a la comarca de *las Sierras Nevadas, lugar donde fundarían Mérida en 1.558?* 23
- ✚ Origen del nombre Andes 25
- ✚ Datos sobre la fundación de Mérida y sus nombres 26
- ✚ Etimología de Mérida 29
- ✚ Las Mérida del mundo. 31
- ✚ Desde el año 1.559 Mérida ya tenía un puerto en el Lago de Maracaibo llamado El Puerto de Mérida. Estaba ubicado en el lugar donde posteriormente se fundaría Gibraltar entre 1.591 y 1.592 31
- ✚ Motivos para que Mérida comisionase en 1.591 la fundación de un pueblo en las riberas del lago con sujeción a ella 32

- ✚ El Capitán Gonzalo de Piña Lidueña fundó a Gibraltar en febrero de 1.592 en lugar distinto al que el Cabildo le había señalado. Con el tiempo, Gibraltar llegaría a ser el principal puerto comercial y cultural entre España y el Nuevo Reino de Granada, tan importante, que las naves pasaban directo a él sin tocar el de Maracaibo 34
- ✚ Lidueña pretendía que la fundación realizada no fuera sufragánea a Mérida ignorando además los derechos que los vecinos de Mérida ya tenían en esas tierras 35
- ✚ La fundación de Gibraltar quedó incompleta y es el Cabildo de Mérida quien la termina el 30 de noviembre de 1.592 bautizándola con el nombre San Antonio de Mérida, nombre que no prevaleció ante el de Gibraltar. 36
- ✚ Al convencerse los indios de la laguna, que la hospitalidad de los conquistadores desembocaba en esclavitud, explotación y destrucción, se pusieron en pie de guerra contra todos los blancos de Gibraltar. Los indios Motilones o Barí aún en el siglo XXI se resisten al cambio cultural 37
- ✚ Indios, blancos, negros, mestizos, mulatos en Gibraltar y un asentamiento llamado PUEBLO SOLO DE NEGROS. 38
- ✚ La importancia que estaba ganando Gibraltar motivó a los padres Agustinos, en 1.600, a levantar en aquella población otro de sus centros apostólicos; el primero había sido fundado en Mérida en 1591 y era el primer centro para lo que hoy es Venezuela 39
- ✚ Los indios kirikires atacan reiteradamente a los españoles en el Lago de Maracaibo. En julio de 1.600, en violenta arremetida, destruyen por primera vez a Gibraltar 40
- ✚ Anécdotas y leyendas del ataque indio de 1600 a Gibraltar. La iglesia es incendiada pero su Cristo de madera no sufre daños. El Milagro del Cristo de Gibraltar y el Padre Ventura de la Peña 41

- ✚ El Cristo del Milagro es arrebatado y llevado a Maracaibo en donde quedó definitivamente. En un altar de la Catedral es conocido con el nombre de la Santa Reliquia y es venerado con gran devoción 42
- ✚ Los reclamos para la devolución a Gibraltar de su Cristo se convierten en litigio y es el propio Cristo quien decide la solución y se queda en Maracaibo 43
- ✚ El fervor al Santo Cristo alcanzó otras fronteras y llegó hasta España; en la Catedral de Sevilla hay una capilla dedicada a él. 44
- ✚ Descripción del Cristo de Maracaibo en la Catedral de Sevilla por David Beloso Rossell, julio de 1.929 46
- ✚ *El nombre del Santo Cristo es dado por los marineros a sus barcos* 46
- ✚ Suerte del primer encomendero de Gibraltar Rodrigo de Argüelles y sus familiares durante el ataque kirikire en julio 1.600 47
 - Juana de Ulloa, esposa del encomendero, es ahorcada y flechada. 47
- ✚ La reconstrucción de Gibraltar sólo se pudo comenzar en diciembre de 1.600 48
- ✚ Rescate de Doña Leonor de Argüelles en 1.606 y actitud cristiana de su esposo. 49
- ✚ En 1.607 el Capitán Juan Pacheco Maldonado, reduce a los indios de la laguna. En 1.625 es nombrado primer gobernador de Mérida 49
- ✚ Los blancos estaban más prevenidos cuando en 1.608 los indios atacan nuevamente a la floreciente Gibraltar 50
- ✚ Rescate de Paula de Argüelles y sus dos hijos habidos con un indio. 51
- ✚ Los indios atacan de nuevo en 1.617 51

- ✚ Rescate de Inés de Argüelles en 1.617; suerte de su esposo indio y de sus 3 hijos mestizos 51
- ✚ El próspero comercio con Gibraltar, descrito por Fray Pedro Simón en 1.623 52
- ✚ Permiso para la libre navegación de la laguna de Maracaibo. Título del Rey Felipe IV del año 1.629 52

CAPITULO III - Incursiones piratas al Lago de Maracaibo -

- ✚ Los indios fueron dominados en su mayoría, pero las poblaciones del lago sufrirían un nuevo azote, los piratas. Sus constantes incursiones, que por cerca de 40 años fueron la calamidad de Gibraltar y Maracaibo, indican la prosperidad que distinguía a estos pueblos. 54
- ✚ La piratería, datos sobre su origen. ¿Quiénes eran los bucaneros? La Patente de Corso 55
- ✚ Filibusteros, corsarios, bucaneros. 58
- ✚ El primer ataque pirata al lago de Maracaibo fue ordenado por el gobierno inglés y perpetrado por el corsario William Jackson a finales de 1.642. 59
- ✚ Por Real Cédula del 17 de junio de 1.643 se encarga la fortificación de la Barra de Maracaibo 61
- ✚ Las fortificaciones no son suficientes 61
- ✚ En 1.647 el Rey manda al gobernador de Mérida a que esté prevenido contra los corsarios 61
- ✚ En 1.663 el Rey manda nuevamente al gobernador de Mérida de La Grita la defensa del puerto de la provincia de Mérida y se prohíbe el arribo de buques extranjeros a las costas de Tierra Firme 62
- ✚ "El Olones", pirata francés, arremete en 1.665 contra Gibraltar. Durante su ataque muere el Gobernador de

- Mérida Don Gabriel Guerrero de Sandoval y otros merideños. Permaneció más de 2 meses en Lago. 62
- ✚ Miguel El Vascongado, pirata español que en 1.667 asedia a Maracaibo, secuestra ciudadanos notables y pide rescate 66
- ✚ Henry Morgan, el más famoso y mas despiadado corsario, ataca en 1.669 a la Laguna de Maracaibo 66
- ✚ Grammont el último pirata del siglo XVII. En 1.678 sus ataques llegan hasta la ciudad de Trujillo 71
- ✚ Para una mejor defensa ante los corsarios y a petición de sus pobladores, Maracaibo es separada en 1.676 de la Provincia de Venezuela y anexada a la Provincia de Mérida 72
- ✚ En 1.678 la Gobernación de Mérida es mudada a Maracaibo en donde permanece hasta 1.810, año en que Mérida, a diferencia de Maracaibo abraza la independencia 73

CAPITULO IV - El ocaso de Gibraltar -

- ✚ ¿Por qué decae Gibraltar? 74
- ✚ En 1.810 el socio minoritario se alza por medio de la fuerza con gran parte del activo de los socios mayoritarios y Mérida pierde a Gibraltar 75
- ✚ “Desde que Maracaibo se unió a la Venezuela independiente en 1.821, se iniciaron las reclamaciones territoriales para obtener cada uno lo que en justicia le correspondía por haberlo aportado a la comunidad política a la cual ya no pertenecían”. (*Lares Gabaldon, Martín 1965 p. 15*) Mérida reclama su derecho al lago de Maracaibo que es todo el litoral entre los ríos Pocó y Escalante. 76
- ✚ Hacia 1.855 Mérida se abre otra salida al Lago de Maracaibo y funda la Azulita 77

- ✚ El 3 de noviembre de 1.904 el puerto de Palmarito es cedido a Mérida y el resto del territorio en reclamación queda en statu quo. 77
- ✚ El reclamo de Mérida sobre sus linderos al sur del lago sigue vigente. 78

CAPÍTULO V - La Azulita y sus fundadores -

- ✚ La Azulita, ubicación, origen de su nombre, Grupos indígenas y primeros colonos 79
- ✚ El 23 de junio de 1.855 la Diputación Provincial de Mérida lanza una ordenanza para realizar sus empresas de caminos y navegación de sus ríos hacia el Lago de Maracaibo. 75
- ✚ En 1.856 se decreta la fundación del pueblo en la Hoya de Molinillos, hoy La Azulita, responsabilidad que recae sobre miembros de la familia Uzcátegui 76
- ✚ Datos biográficos de los fundadores de La Azulita: 78
 - Dr. Mariano de Uzcátegui y Dávila 78
 - Datos y anécdotas sobre la hacienda Boconó (Capellanía de Boconó) en la Mesa de Ejido, asiento del Dr. Mariano Uzcátegui y Dávila, esposa e hijos 81
 - Ramón María Uzcátegui (1.834-¿) [cod: 78]. 84
 - Juan Nepomuceno Uzcátegui Escobar [cod: 581] 85
 - Francisco Uzcátegui Escobar [cod: 580] 85

CAPÍTULO VI - Origen del apellido Uzcátegui en Venezuela -

- ✚ Origen y etimología del apellido Uzcátegui 86
- ✚ Ruta hacia el Nuevo Mundo del primer Uzcátegui 88

✚ Hacia 1.620 arriba por Gibraltar Francisco de Uscategui y Aguinaco fundador del linaje en Venezuela.	89
✚ Datos biográficos de Francisco de Uscategui y Aguinaco. Datos tomados del Archivo de Indias sobre contrataciones y actuaciones en los años de 1.620, 1.624, 1.625, 1.626 (Acta de matrimonio), 1.630, 1.631,	89
✚ Amigos y barcos del Cap. Francisco de Uscategui y Aguinaco	98
✚ Francisco de Uscategui y Reolid, primer Uzcátegui nacido en Mérida, Venezuela. De su propio peculio y misión colabora en 1.642 en la defensa del puerto de Gibraltar de ataques piratas	99
✚ Blasón y Heráldica Uscategui de Amurrio	100
✚ Interpretación del escudo Uzcátegui	101

CAPÍTULO VII - Orígenes de Venezuela -

✚ América y sus nombres	103
✚ Alonso de Ojeda, primero en recorrer la costa norte de América del Sur, autor y promotor del nombre de Venezuela	105
✚ Origen del nombre de Venezuela	105
✚ Linderos y datos sobre la evolución político territorial de Venezuela. La Provincia de Venezuela y las Audiencias de Santo Domingo, Santa Fe de Bogotá y Caracas	106
✚ Datos complementarios sobre la evolución político territorial de las poblaciones aledañas al Lago de Maracaibo hasta 1.811	108
✚ Conquista de Venezuela y primeras poblaciones; Santa Cruz (1.502) en la Gobernación de Coquivacoa, hoy Golfo de Venezuela y Cubagua (1.511) o Nueva Cádiz	110

✚ Cumaná y los Franciscanos entre 1.513 y 1.516 y la primera misa en tierra firme	112
✚ Santa Cruz de la Vista, la Cumaná de Jácome Castellón, año 1.521	113
✚ La Nueva Toledo de Gonzalo de Ocampo, año 1.520-1.521. La Nueva Córdoba de Fray Francisco de Montesinos, año 1.562 y la Cumaná de Diego de Fernández, año 1.569	113
✚ Lugar y fecha de las primeras fundaciones en Venezuela	114
✚ Primeros gobernantes de Venezuela	116

CAPÍTULO VIII - Misceláneos -

Indice Onomástico – Biográfico	118
Bibliografía	213

CAPÍTULO I

- El Lago y Maracaibo -

Datos sobre el descubrimiento del Lago de Maracaibo.

Leyenda del origen del Zulia.

Reseñas sobre las fundaciones de Maracaibo.

Etimología de su nombre.

Alonso de Ojeda llega al Golfo de Venezuela en 1.499 y descubre el Lago de Maracaibo, lugar que se convertirá en una de las principales rutas para el proceso de transculturación entre los nuevos continentes.

Etimología de Maracaibo y datos históricos.

Alonso de Ojeda fue el primer español en conocer el lago y sus viviendas palafíticas. El 24 de Agosto de 1.499, día del apóstol Bartolomé lo descubre y por este santoral lo bautiza Lago de San Bartolomé. (Ocando Yamarte, Gustavo, 1.986, p. 29). A partir de esta incursión de Ojeda se populariza en España el nombre de Venezuela. El tema sobre los orígenes de Venezuela se amplía en el capítulo IV.

Los indios lo llamaban Maracaibo en honor a un indio principal de la zona, tan célebre, que a pesar de los distintos nombres con que los españoles a su paso fueron bautizando el lugar, mantuvo su designación indígena de Maracaibo. (Belloso Rossell, David, 1978, pp. 912-913)

Con relación al significado de la palabra Maracaibo hay diferentes acepciones, algunas de ellas son:

La leyenda de Mara cayó para formar el nombre de Maracaibo "es pura imaginación" (Ocando Yamarte, Gustavo, 1986, p 42) que "no tiene fundamento histórico" (Belloso Rossell, David, 1978, pp. 910-913)

"Sobre el significado etimológico de Maracaibo no hay uniformidad: unos sostienen que significa garra de tigre, mientras otros dicen que equivale a ríos de los loros. En ambos casos hacen derivar la palabra del guaraní" (Ocando Yamarte, Gustavo, 1986, p 4 2)

“Al decir de autoridades en etnología está formada por mara, que significa garra y caybo, que quiere decir tigre, con lo que se quiere expresar garra de tigre, cosa muy propia de los indios que relacionaban nombres de personajes y cosas con lo que tenían a la vista: la naturaleza.” (Belloso Rossell, David, 1978, p. 910)

La obra *(Belloso Rossell, David, 1978, pp. 910-913)* menciona las siguientes fuentes antiguas en las que no hay referencias al nombre de un cacique llamado Mara: Décadas del Nuevo Mundo por Pedro Mártir de Anglería quien vivía en Sevilla para la época del descubrimiento y tenía contacto con los marineros que regresaban de las tierras nuevas. Sus relatos fueron escritos por su erudito maestro Pomponio; Summan de Geographia, de Martín Fernández de Enciso; Cartas de Ambrosio Alfinger a los Welter; Cartas del Lic. Juan Pérez de Tolosa y otros oficiales al Rey de España; Viaje a la Indias del Mar Océano, por Nicolás Federman, último gobernador alemán de los Welter en Venezuela.

Por otra parte, la anterior obra citada, agrega que Fray Pedro Simón, quien llegó al Nuevo Mundo un siglo después de su descubrimiento, hace mención del cacique llamado Maracaibo y de dos lugares designados con este nombre: el lago y otro pueblo al sur de este.

También era conocido con el nombre de Maracaibo un pueblo indio de la época situado

“... en la costa sur a la falda de un cerro llamado por los descubridores La Culata y habitado por indios de la tribu de los bobures”. (Belloso Rossell, David, 1978, p. 913)

*“En Tierra Firme, a veintiocho días del mes de julio de mil quinientos treinta y tres años, en presencia de mi, Juan de Villegas, escribano, llegamos con el señor Pedro de San Martín, Capitán General y Justicia Mayor de Campo que quedó de muy magnífico señor **Ambrosio Alfinger**, Gobernador y Capitán General de esta Provincia por Sus Majestades, a un pueblo que se llama Maracaibo de Bugures, que es en la Provincia de Xuruara, que es antes de llegar a las sierras de los Comunery, y en el camino encontramos a un cristiano que se llamaba **Francisco Martín...**” (Rodríguez, Carlos Cesar. 1.996, p.17)*

Leyenda sobre el origen del Zulia

El estado Zulia tomó su nombre de uno de los mas importantes ríos que vierten sus aguas al Lago, el río Zulia. Este río nace en tierras colombianas del Páramo de Cachirí. Dice la leyenda que Zulia era el nombre de una valiente hija del Cacique Cínera que habitaba hacia las nacientes del río. Un día, Guaimaral, hijo del Cacique Mara¹, habitante de la laguna, decidió remontar el río hasta sus nacientes y se encontró con Zulia con quien casó. Pero llegaron los hombres blancos y los indios en son de guerra salieron a defenderse. La valiente guerrera murió y Guaimaral, de regreso a su tierra, con sus gritos lastimeros iba bautizando el cauce del río: ¡ Zulia, Zulia, Zulia..! *(Pérez-Esclarin Antonio, 1996, p. 9)*

20 años después de Ojeda, el alemán Ambrosio Alfinger funda, en septiembre de 1.529, una ranchería con el nombre de Maracaibo, nombre dado en honor a un afamado indio de la zona.

El 24 de febrero de 1.529 llega a Coro el expedicionario [Ambrosio Alfinger](#) representante de la casa [Welser](#) de Alemania. Coro había sido fundada en 1.527 por Juan de Ampúes quien entrega la ciudad al nuevo gobernante y éste establece en ella la capital de la [Provincia de Venezuela](#) jurisdicción que había sido creada el 27 de marzo de 1.528 por Real Cédula del [Rey Carlos I de España y V de Alemania](#).

La capital de Venezuela permaneció en esta ciudad de Coro hasta 1.576, fecha en que el Gobernador de turno, [Juan de Pimentel](#), la trasladó a la ciudad de Santiago de León de Caracas.

[Alfinger](#) parte de Coro por tierra en busca del Dorado y llega a un punto en la costa oriental del lago el 8 de septiembre de 1.529, fecha en que la iglesia celebra el día de la Natividad de Nuestra Señora por lo cual llamó a las aguas Lago de Nuestra Señora. Sin detenerse pasó a la otra orilla y fundó del lado oeste, en tierra de los Onotos la Villa de Maracaibo; le puso este nombre en honor a un indio principal que dominaba el lago, el [Indio Maracaibo](#). *(Ocando Yamarte, Gustavo, 1.986, p. 42).*

¹ Según la aclaratoria del origen etimológico de Maracaibo se incurre en un error al mencionar el Caique Mara; se debería decir Cacique Maracaibo.

Otra referencia sobre la fundación de Maracaibo y su nombre es la siguiente:

“De este sitio pasaron a la costa del frente y en un lugar próximo a una gran bahía que consideró [Alfínger](#) como buen abrigo para los buques dio principio a una ranchería para alojar a su gente y como tenía obligación de fundar pueblos en las regiones que fuera conquistando, según el contrato que obligaba a los Welser, pensó en dar a aquella ranchería el nombre de Ulma, en recuerdo de sus ciudad nativa, pero este no prosperó porque el sitio tenía el nombre indígena de Maracaibo...” “Cuando nombró teniente de gobernador en las costas del algo a [Luis González de Leyva](#) le recomendó hacer de la ranchería un pueblo, al cual le pusiera el nombre de Ulma, en recuerdo de la ciudad alemana de Ulm, de donde era nativo. [Luis González de Leyva](#) atendió la recomendación, pero el nombre exótico que se le puso a la ranchería se olvidó pronto y le quedó el expresado de La Ranchería, con que era conocido desde su fundación; en el aledaño Los Haticos existe todavía un sitio que se conoce con ese nombre y que se supone fuera el lugar de la fundación de Alfínger y que se ha conservado hasta hoy”. ([Belloso Rossell, David, 1978, p. 897, 905](#))

Como se verá mas adelante, esta Maracaibo de [Alfínger](#) de 1.529 fue despoblada y posteriormente repoblada dos veces; la primera repoblación ocurrió 40 años después en 1.569 y estuvo a cargo de [Alonso Pacheco Maldonado-Jiménez](#) quien la bautiza con el nombre de Ciudad Rodrigo de Maracaibo; la segunda y definitiva repoblación ocurrió en 1.574 y estuvo a cargo de [Pedro Maldonado](#) quien la bautiza Nueva Zamora de la Laguna de Maracaibo.

La violencia con que Luis González de Leiva, teniente de Maracaibo designado por Alfinger, trató a los nativos del lugar y debido al peligro que por ello corrían sus moradores, hizo que 6 años después, las autoridades despoblaran la ciudad. Se inicia la esclavitud de los habitantes del lago.

Alfinger había designado a Luis González de Leiva como teniente de Maracaibo encargándole que hiciera esclavos a cuantos indios pudiera para así, con su venta, compensar el tiempo y los trabajos pasados, pues el resultado económico de sus correrías no le habían correspondido.

"La Villa había ganado su confianza. Una de las tretas de González de Leiva para capturarlos consistió en una invitación a desgranar maíz. Los indios ingenuamente llegaron con comidas de regalo. Una vez reunidos los hizo aprehender y los envió a Maracaibo. A un grupo grande de Bubures los sorprendió al amanecer, los amarró y les hizo imprimir con hierro candente en la barbilla una V, Venezuela. Muchos de ellos eran vendidos en Jamaica; otros en Santa Marta, y otros pudieron huir sembrando el odio contra el blanco en la selva" (Ocando Yamarte, Gustavo, 1.986, p. 43).

Con estos actos de Alfinger y sus soldados se da inicio al proceso de esclavitud de los indios de la laguna. Los atropellos con que españoles y alemanes trataban a los naturales hicieron que los habitantes del Lago de Maracaibo permanecieran en pie de guerra contra los españoles.

"Los moradores naturales de la gran laguna de Maracaibo, que aunque dulce en sus aguas, endulza bien poco los ánimos de sus moradores..... a todos los cuales les era tan fácil dar la obediencia a los españoles, por no tener intentos de cumplir lo que prometían, como de alzarse" (Simón Fray Pedro, 1987, TII p. 599)

Entre las causas de la desaparición de la Maracaibo de Alfinger se encuentran su poco interés de permanecer en ella por temor a que los soldados no le siguieran en su ambicionada búsqueda de El Dorado.

"que fue lo que destruyó a él y la tierra" (Simón Fray Pedro, 1987, TI p. 107)


Y el hecho de que *“las fuentes alimenticias provenientes de los indígenas se cerraran”* hizo comprender a los alemanes el peligro que corrían las familias asentadas en Maracaibo.

En 1.535 [Jorge Hohermut \(Spira\)](#) quien había sido nombrado sucesor de [Alfinger](#) en la gobernación de la Provincia de Venezuela *“ordenó a [Federman](#) que despoblara la ciudad.... Desde entonces Maracaibo se redujo a ser un pasadizo hacia el extremo Occidente de la Provincia y hacia Río Hacha.”* ([Ocando Yamarte, Gustavo, 1.986, p. 44](#)).

[Alfinger](#) murió en junio de 1.533 a mano de los indios Pacabuyes en la región de Chinácota (Colombia).

“Antes que la Maracaibo de [Alfinger](#) existió una población con ese nombre al sudeste del Lago en las tierras de los Pemones. Allí fue a dar [Francisco Martín](#), el único sobreviviente de los hombres de [Iñigo de Bascona](#), lugarteniente de [Alfinger](#).” ([Ocando Yamarte, Gustavo, 1.986, p. 49](#)).

Una expedición de [Alfinger](#) sucumbe hacia 1.531 en la ribera sur del Lago de Maracaibo y su único sobreviviente, [Francisco Martín](#), cuenta la historia. Martín fue el “primer español que tuvo hijos de indias y el iniciador del mestizaje” ([Salvat T1, p 85](#))


 Enían del Valle del Magdalena de regreso a Coro con un cargamento de oro propiedad de [Alfinger](#) y tratando de encontrar otro camino entre Pamplona y Coro, diferente al que antes habían usado, se extraviaron al intentar rodear la Laguna camino hacia las Sierras Nevadas.

“Debido a la atroz hambruna que muy pronto los acosó, se sucedieron varios casos de canibalismo, cuyas víctimas fueron los indios que acompañaban a los cristianos.” ([Rodríguez, Carlos. 1996, p. 16](#))

El cargamento de oro se extravió y todos los expedicionarios, excepto [Martín](#), perecieron. Martín fue rescatado por unos indios Pemones a orillas del río Chama y casado con la hija del Cacique Chama ([Celis Parra, Bernardo. 1997, p. 119](#)). Aprendió sus costumbres y tuvo hijos en su esposa india. En 1.533 fue encontrado por los españoles y de regreso en Coro se

contó su historia. Desde ese momento comenzó a rodar entre los españoles la leyenda de las Sierra Nevadas, Martín fue el primer español en conocerlas.

Luego de la Maracaibo de Alfinger de 1.529 y 40 años después, Alonso Pacheco repuebla a Maracaibo en 1.569 con el nombre de Nueva Ciudad Rodrigo de Maracaibo y 4 años más tarde, en 1.573, la ciudad es nuevamente despoblada debido al asedio de los indios

 Desde la llegada de los españoles al lago de Maracaibo se hicieron grandes esfuerzos para mantener expedita la vía por la laguna entre el Golfo de Venezuela y Pamplona, ciudad colombiana cuyo territorio fue visitado por primera vez por [Alfinger](#) en 1.530.

Viendo [Don Pedro Ponce de León](#), Gobernador de la Provincia de Venezuela entre 1.566 y 1.569, la necesidad de encontrar un camino fluvial por el lago con Pamplona y entre Santa Fe, ciudad colombiana fundada en 1.538 y Santo Domingo, comisiona en 1.569 a Don [Alonso Pacheco Jiménez](#), Teniente de Gobernador de Trujillo y natural de Ciudad Rodrigo en España, la fundación de una ciudad al norte del lago. Esto ocurría 40 años después de la fundación que hizo Alfinger en 1.529.

“Se puso manos a la obra con cincuenta hombres de Trujillo. Murió [Ponce de León](#) antes de la fundación y lo sucedió Don Francisco de Chávez, quien renovó a [Pacheco](#) el encargo de fundar la ciudad, con la insistencia en que descubriera el camino a “los hatos de vacas” de Pamplona” ([Ocando Gustavo, 1986, p. 45](#))

La ciudad llevó por nombre Ciudad Rodrigo de Maracaibo en honor a su ciudad natal Ciudad Rodrigo de España y el 4 de agosto de 1.569 fundó el Cabildo lo que le confería rango de ciudad.

“Alonso Pacheco notificó la fundación al Rey en carta del 16 de julio de 1.570. Allí le informó que la población ascendía a 30 vecinos, y que la ciudad estaba situada en tierra plana transitable por carreteras.” ([Ocando Gustavo, 1986, p. 45](#))

A pesar de la adversidad se habían logrado preparar dos bergantines para descubrir el camino fluvial hacia Pamplona.

“El año de 1.573 fue tan crítico que Mazariegos dispuso que de Trujillo y de Mérida auxiliaran con víveres a la ciudad aislada en la costa occidental.” (Ocando Gustavo, 1986, p. 46)

Fueron inútiles los esfuerzos para la supervivencia de la ciudad; el 20 de diciembre de 1.573 el gobernador de la Provincia de Venezuela entre 1.570-1.576, **Don Diego de Mazariegos**, autorizó la despoblación en inclusive llegó a pedir al rey que mande que aquella no se pueble porque de ella no se podía sacar ningún provecho.

“Explicó al rey los motivos de la decisión: la agresividad de los indios; la incapacidad de la población para defenderse por su exiguo número; el aislamiento de la ciudad muy distante del resto de las ciudades y pueblos españoles; y el fracaso de la búsqueda del camino al Nuevo Reino.” (Ocando Gustavo, 1986, pp. 45-46)

Al año siguiente, en 1.574, el Capitán Pedro Maldonado puebla definitivamente a Maracaibo con el nombre de Nueva Zamora de la Laguna de Maracaibo

Al año siguiente de ser despoblada la Maracaibo de **Pacheco** y debido al éxito comercial que el Puerto de Mérida venía ganando desde su aparición en 1.559 y a la necesidad de la ruta fluvial a Pamplona, el mismo gobernador **Don Diego de Mazariegos** ordena repoblarla.

“pues interesaba a los de Venezuela tener también un puerto en la laguna, a semejanza de los pueblos ribereños de Mérida y Trujillo” (Febres-Cordero Tulio, 1952 p. 7).

La orden recayó sobre el **Capitán Pedro Maldonado**, expedicionario de fama y dotes y participante en la fundación de Pacheco en 1.569, quien ahora le da por nombre *“Nueva Zamora de la Laguna de Maracaibo”* (Ocando Gustavo, 1985, p. 48) (Fundación Polar, DHV 2000, Pedro Maldonado). Con este nombre agasajaba a **Don Diego**, oriundo de Zamora en España.

“Mas fuerza tuvo en el ánimo del Gobernador Mazariegos la necesidad de conseguir el ansiado camino a Pamplona que su súplica al Rey de que no permitiera poblar, porque él mismo, al año siguiente de su súplica, encomendó al capitán Pedro Maldonado que repoblara Maracaibo.” (Ocando Gustavo, 1985, pp. 46-47)

Mazariegos fue sustituido por Juan de Pimentel, nuevo gobernador de la provincia de Venezuela quien a su vez sustituye al Capitán Pedro Maldonado por Juan Guillén de Saavedra, siendo este último el que efectivamente logra descubrir el camino fluvial a Pamplona. Don Juan de Pimentel, que gobernará la Provincia de Venezuela entre 1.576 y 1.583 traslada, como ya se dijo, en su primer año de gobierno la capital que estaba en Coro a Caracas, su cede final. (Ocando Gustavo, 1986, pp. 47), (Fundación Polar, DHV 2000)

CAPITULO II

- Mérida y Gibraltar -

Datos sobre la fundación de Mérida y Gibraltar.

Etimología de Mérida; las Mérida del mundo.

Gibraltar es destruida varias veces por los indios.

¿Que encontraron los españoles a su llegada a la comarca de las Sierras Nevadas, lugar donde fundarían Mérida en 1.558?

Los españoles a su llegada a las Sierras Nevadas se encontraron con una basta cultura y un territorio densamente poblado. El 9 de octubre de ese año fundan a Mérida, ciudad que rápidamente se convierte en el asiento de numerosas familias y el centro económico, político y religioso de una extensa región.

Luego de frustrados intentos de otros españoles por conquistar las Sierras Nevadas, sale desde Pamplona a finales de junio de 1.558 su Alcalde el Capitán extremeño [Juan Rodríguez Suárez](#) (JRS) (1515?-1561), con la Real Provisión de la Audiencia de Santa Fe de descubrir minas en las **Sierras Nevadas** y funda en aquellas comarcas el 9 de octubre una ciudad con el nombre de **Mérida** en recuerdo de la suya natal Mérida de Extremadura-España.

“Es lógico que ... las huestes, es decir, todos los hombres que intervenían en la aventura, se sintieran interesados en la fundación de ciudades, puesto que de antemano veían en ello un futuro positivo, tanto mas cuanto que trascendía de un puro disfrute ocasional. No en vano, por el avecindamiento y repartos consiguientes, adquirirían la propiedad de solares y tierras y el disfrute posible de encomiendas.” ([Albornoz de López Teresa, 1.999, p. 25](#))

Los expedicionarios encontraron un lugar densamente poblado, unas 6.150 casas, chozas con paredes de piedra y techos de paja en donde vivían mas de 30.000 indígenas que habían tejido una civilización marcadamente desarrollada,

"había tantos edificios como en Roma." (Febres-Cordero Tulio, 1.930 p. 70) "Juan Rgz. y sus soldados no hallaban con que comparar la tierra y su grosedad y filicidad y los muchos naturales de ella." (Picón Parra, Roberto, 1988, Tl. P. 110)

Tenían sembrada la meseta y su contorno, pobladas la vegas de sus ríos y numerosas quebradas.

"No dejaban que holgase un palmo de tierra, aunque fuese de muy fríos páramos." (Febres-Cordero Tulio, 1.930 p. 71) Cultivaban "cuatro o mas variedades y colores de maíz y muchísimas variedades de papas, ocumo, frijoles, guayabas, apio, guanábana, tabaco, chirimoya, piña, algodón, auyama, curo (aguacate), curuba, frijol, parchita, aji, chayota, vainilla, mamey, zapote, y el fique para hacer las mejores esteras del mundo, según apreciación del propio Rodríguez Suárez, malanga y yuca amarga". (Celis Parra, Bernarndo. 1997 T1. p. 134)

Tenían jardines y, corrales cerca de sus casas donde criaban paujjes, piscos, tórtolas, guacamayos. *(Clarac de Briceño, Jacqueline, 1988, p.28)*

"Pero lo que fue económica y socialmente para ellos su privilegio fue el urao (xurao), extraído de la laguna de Lagunillas." (Celis Parra, Bernarndo. 1997 T1. p. 135)

Los indios de **Jamú** (Lagunillas) lo intercambiaban por otros productos como papas, cacao, objetos de oro, cestas que les ofrecían otros indios de la Sierra Nevada, o los del Lago de Maracaibo, los de la Costa, los del Tocuyo, de los Llanos, inclusive el urao llegaba hasta las playas del Orinoco donde indios de muchas partes se reunían para intercambiar sus productos. Este comercio del urao los hacía económicamente importantes pero además eran respetados a causa de su laguna, que los naturales veían como lugar sagrado. *(Clarac de Briceño, Jacqueline, 1988, p.31)*

"El aborígen que pobló el territorio del Estado Mérida se distinguió de manera notable por el adelanto y avance de su cultura agraria. Este solo hecho le da oportunidad de sobredimensionarse frente al resto de las culturas que poblaron a Venezuela." (Celis Parra, Bernarndo. 1997 T1. p. 32, 95)

*“La agricultura practicaba métodos superiores a los importados por los españoles a la región. Para el aprovechamiento de las tierras de los cerros y para evitar la erosión utilizaban **andenes (catafós)**.” (Salvat 1986. Tl, p 110)*

*“Para la conducción del agua hasta sus cultivos construían sistemas de riego por acequias y, estanques denominados **quimpúes**. Las cosechas eran almacenadas en cuevas que funcionaban como silos subterráneos. La Ocupación de los Andes por los europeos significó la desaparición de un sistema agrícola superior, sustituido durante el régimen colonial por procedimientos menos desarrollados.” (Salvat 1986. Tl, pp 110-112)*

“La tecnología agraria del lugar andino prehispánico hizo mas apetecible para el español la conquista de las provincias de las sierras nevadas, pues este potencial económico tenía entonces la importancia económica del petróleo. La conquista se da en Venezuela con acción y fuerza dentro de dos zonas destacadas, la Sierra Nevada de Mérida y una pequeña área de la costa venezolana (Coro-Cumaná); lo demás apenas si se ocupó.” (Celis Parra, Bernardo, 1.997. Tl, p. 99)

“Mérida y Trujillo tenían la mas alta densidad poblacional del territorio a la llegada del conquistador....” “Específicamente en la ciudad de Mérida se encontraba la mayor concentración indígena venezolana.” Para 1.612 las anteriores poblaciones tenían cada una 3.500 indios en encomienda en comparación con Caracas que tenía 1.600 y Barquisimeto 1.400. (Celis Parra, Bernardo, 1.997. Tl, pp. 179-180)

Origen del nombre Andes

Algunos autores sostienen que la palabra Andes proviene de **andenes**.²

“estos poyos³, que en el Perú llamaron los españoles andenes, son el origen del nombre después corrompido de Andes, dado a toda la gran cordillera de América. (Febres-Cordero Tulio, 1.930 p. 70)

² m. pl. Argent., Bol., Perú. Bancales en las laderas de un monte.

Otros dicen que proviene de la palabra **Anta**, que en quechua significa cobre y que ésta denominación castellanizada pasó a designar toda la cadena montañosa que recorre a Sur América por el costado occidental, desde Venezuela hasta la tierra del fuego en un recorrido de 8.900 km. (*Enciclopedia Hispánica 1989. Tl, p. 317*)

*“Más creíble es que el nombre de Andes venga de la palabra **Anteo**, como se nos ha informado; pues que Anteo, según la fábula, fue un gigante hijo de Neptuno y de la Tierra; y es muy probable también, que quien dio a la inmensa mole tal nombre, se dijera: he ahí un hermoso hijo de la Tierra, he ahí el gigante Anteo. Dulcifiquemos, conforme con la Filología, la palabra anteo, diciendo andeo; pluralicemos en seguida, y tendremos andeos, que con el curso del tiempo ha venido a ser Andes” (Febres-Cordero, Don Tulio 1995 segundo volumen p. 15)*

Datos sobre la fundación de Mérida y sus nombres

No hay certeza del lugar donde el 9 de octubre de 1.558 fundara Juan Rodríguez Suárez la ciudad de Mérida. Algunos autores sostienen que se hizo en los alrededores de la laguna de Lagunillas, territorio de los indios **Jamuenes** quienes llamaban **Yoama** a la laguna y **Zamu** a sus alrededores. Otros autores indican que la primera fundación de Mérida se hizo un poco mas arriba, en San Juan de Lagunillas, lugar al que los españoles llamaron posteriormente **El Realejo**.

“Y allí, con el ceremonial de estilo, eligió sitio, clavo el rollo jurisdiccional, batió banderas y, armado de punta en blanco, declaro solemnemente ante sus oficiales y tropa, que en nombre de Su Majestad el Rey fundaba una ciudad con el nombre de Mérida, en memoria de la Mérida hispana de donde era nativo, acto que se efectuó del día 9 de octubre de 1558, en que la iglesia conmemoraba a San Dionisio Areopagita.” (Febres-Cordero, Tulio 1930, p. 84)

³ (v. *podio*)

m. Banco de piedra, yeso u otra materia que ordinariamente se fabrica arrimado a las paredes, junto a las puertas de las casas.

Días después de haber fundado la ciudad, [Juan Rodríguez Suarez](#) la traslada un poco mas arriba

"a la punta de la meseta que había descubierto que por eso se llama actualmente La Punta, o la Parroquia de Santiago de La Punta" (Picón Roberto, 1988-1993, TII p. 281).

Algunos historiadores coinciden en que la fecha de éste primer traslado fue el 1 de noviembre de 1.558, día de todos los Santos. El lugar fue llamado posteriormente por los españoles **La Ranchería Vieja**, *"dado el aspecto que tenían estas casas de los indios"* ([Márquez Carrero, Andrés, 1987, p.21](#)) "y posteriormente y hasta nuestros días **Santiago de la Punta**, en clara reminiscencia de su origen y nacimiento." ([Celis Parra, Bernardo, 1.997. TI, p. 181](#))

A principios del siguiente año, el 23 de enero de 1.559 sale acompañado de su Alguacil Mayor, [Miguel de Trejo](#) y 30 soldados, en demanda de la Laguna de Maracaibo donde hace reparto de tierras. Durante este viaje [Juan Rodríguez Suarez](#) bautiza al principal río de Mérida, que tiene una longitud aproximada de 100km, con el nombre de **Guadiana**, nombre que no prevaleció en el tiempo sobre su denominación indígena **Chama**. Guadiana es uno de los principales ríos españoles ubicado en la sub-meseta sur con una longitud aproximada de 818km en cuyas orillas está construida, entre otras, la Mérida de Extremadura.

El 19 de febrero de 1.559, cuando están de regreso en Mérida, [Juan Rodríguez Suarez](#) es apresado por su rival y acérrimo enemigo [Juan Maldonado](#) y enviado a Santa Fe con el cargo de haber hecho una fundación sin permiso

*"y tomado en si la jurisdicción de toda la tierra, hizo cesar la administración de los alcaldes y justicias que [Juan Rodriguez](#) había puesto, que en esta sazón lo era [Juan Andrés Varela](#), y así en adelante no consistió que se llamase la ciudad de **Mérida**, sino **Ranchería de las Sierras Nevadas**. ([Parra Pinto, Alvaro. 2001. T3. p. 64](#))*

[Juan Maldonado](#) salió a recorrer tierras hacia los linderos con Trujillo en la Provincia de Venezuela y dejó a [Martin López](#) como Justicia y Teniente en

la **Rancharía de las Sierras Nevadas** con la recomendación de mudarla a la parte mas alta por ser mas saludable *“una legua mas arriba (Picón Roberto, 1988-1993, TII p. 283) a la meseta de **Tatuy** o **Tatey**”*. Martín hace la mudanza y le da el nuevo nombre de **Rancharía de San Juan de las Nieves**.

Esta meseta, en donde quedaría definitivamente asentada la ciudad, estuvo poblada por la etnia indígena **Tatuy** que en su lengua significaba lo mas antiguo; de ella se desprende la palabra **Taita**, para denominar al padre o al abuelo, en consecuencia, al mas sabio *(Celis Parra, Bernardo. 1997 TI, p. 115)*.

“Esta segunda mudanza de Mérida debió efectuarse a fines de abril o principios de mayo de 1.559 y creemos que fue exactamente el 6 de mayo, día de San Juan Evangelista, de donde tomó el nombre de Rancharía de San Juan de Las Nieves. En cuanto a esta fecha no hay certeza pues los documentos y actas se extraviaron” (Picón Parra, Roberto. 1988-1993 TII p. 22).

*“**Tatuy** es el nombre de la civilización indígena que poblaba primitivamente el territorio del estado Mérida conocido antes como la **Provincia de la Sierra Nevada**.” (Márquez Carrero, Andrés. 1985) **Tatuy**, por su parte, es un término de divulgación reciente y está tomado del principal pueblo de dicha raza (Mucu) que tenía su asiento en la meseta que hoy ocupa la ciudad de Mérida.” (Parra Pinto, Alvaro. 2001, T1, p. 25)*

Maldonado, en su expedición hacia la Provincia de Venezuela, fundó una ciudad en los límites con Trujillo que llamó **Santiago de los Caballeros** cerca de lo que hoy es Timotes. Luego de disputarse la soberanía de aquel territorio limítrofe con el Capitán **Francisco Ruiz**, autoridad Venezolana, Maldonado decide mudar su fundación a la mesta de Tatuy, hecho ocurrido hacia el 25 de junio de 1.559, con el mismo nombre de **Santiago de Los Caballeros**, sin embargo, este nombre no prevalece sobre el de Mérida dado por su original fundador.

El pleito de Juan Maldonado con Francisco Ruiz originó los linderos entre la provincia de Mérida de La Grita y la provincia de Venezuela y posteriormente entre los estados Trujillo y Mérida.

La mudanza de la fundación de Maldonado a Mérida motiva el surgimiento de dos parcialidades, la de los Gaviria simpatizantes de JRS y la de los Cerrada, simpatizantes de Juan Maldonado. [Don Tulio](#) dice que por muchos años el nombre de la ciudad cambiaba de **Mérida** a **Santiago de los Caballeros** dependiendo del bando que tuviera vigencia en la ciudad, los Gavirias o los Cerrada. Es por esto que la ciudad de Las Sierras Nevadas sea llamada hoy indistintamente **Mérida** nombre oficial, **Santiago de los Caballeros de Mérida** ó **Mérida Ciudad de los Caballeros**.

En la ciudad pronto se asentarán importantes conquistadores y fundadores como Pedro Ribas casado con Clara de Zurbarán Buenavida, Andrés Carrillo, Diego Salido Pacheco natural de Antequera, España quien casara en Mérida en 1.609 con Catalina Durán de la Parra, Andrés Pacheco y muchos otros. En poco tiempo, la Provincia de las Sierras Nevadas llega a ser tan importante, que en Mérida, su cabecera, estaría el centro político, religioso y económico de los territorios que hoy comprenden los estados Zulia, Barinas, Táchira, gran parte de Apure, toda la península de la Guajira colombo-venezolana y, por su puesto, Mérida misma. ([Celis Parra, Bernardo. 1997 TI, p. 26, 34](#)).

Desde Mérida parten los conquistadores a fundar nuevas poblaciones: San Cristóbal en 1.559 por Juan Maldonado, La Grita en 1.576 por Francisco de Cáceres, Altamira de Cáceres o Barinas en 1.577 por Juan Andrés Varela y Gibraltar en 1.591 por Gonzalo de Piña Lidueña. Mérida es, junto a Coro y tal vez Cumaná, el más puro símbolo de la ciudad colonial venezolana, hecho que aminoró históricamente y sin lugar a dudas el terremoto de 1.812, desastre que acabó con obras importantes de la ciudad merideña. ([Celis Parra, Bernardo. 1997 TI, p. 25](#)).

Etimología de Mérida

Que según explica el Emeritólogo [Andrés Márquez Carrero](#), la palabra Mérida proviene de la palabra **emérita** que al perder la **e** inicial y sonorizar la **t** en **d** produjo en castellano la palabra Mérida. ([Márquez Carrero, Andres, 1993, p. 11](#))

Emérita Augusta, la Mérida romana de España, fue fundada 25 a.C en premio a los más valerosos centuriones del César, los más aguerridos y despiadados soldados, los llenos de méritos del emperador Augusto, los licenciados, los eméritos. Emérita Augusta llegó a ser la favorita de Roma, así lo demuestran la monumentalidad de las ruinas romanas que aún se conservan.

“Era sitio estratégico para el dominio de las dos secciones del territorio español: la continental y la litoral. Por el río Guadiana se podía bajar al río Guadalquivir y de allí al mediterráneo. Los romanos, grandes estrategas navales, aprovecharon tal situación. Tanto es así que en el Circo de Mérida se representaban las célebres naumaquias, escenas de guerras navales.” ([Montoya Salas, Miguel 1993, p.161](#))

“Sus habitantes gozaron de la consideración de ciudadanos romanos y Mérida, la capital de la Lusitania, crecería con todas las construcciones arquitectónicas características de las ciudades romanas: murallas, torres, puentes sobre el Guadiana (que era navegable y hacía de la ciudad un importante centro comercial), aljibes, red de cloacas, acueductos, canalizaciones de agua recorriendo toda la colonia desde los pantanos de Proserpina y Cornalvo, termas, baños, naumaquia —gran estanque de forma ovalada—, teatro, anfiteatro, circo, arcos de triunfo —arco de Trajano—, templos —de Diana o de Marte—, obeliscos, estatuas y calzadas, que enlazaban esta floreciente colonia con Andalucía y Castilla (la que unía Sevilla con Salamanca se denominaría Ruta de la Plata en la edad moderna, tras la conquista de América). Conquistada por Eurico en el 468, Emerita Augusta fue la capital del reino hispanovisigodo. En el 713 es conquistada por Muza y

tras varias sublevaciones Muhammad I dismanteló la ciudad. Su decadencia se inicia con la caída del califato y deja de ser la capital de la provincia, a favor de Badajoz. En 1228 Alfonso IX la reconquista y la entrega en vasallaje al arzobispo de Compostela, quien la cederá en señorío a la Orden de Santiago” (Encarta)

Las Mérida del mundo.

E como se puede constatar en el atlas mundial de Encarta, la palabra Mérida aparece designando las siguientes poblaciones del mundo:

1. Mérida-España, capital de la comunidad autónoma de Extremadura, fundada 25 aC.
2. Mérida-Estados Unidos de América, población de Dakota del Norte.
3. Mérida-Filipinas, población de la isla Leyte, isla en donde desembarcó por primera vez Magallanes en 1.521.
4. Mérida-México, capital del estado Yucatán, fundada en 1.542.
5. Mérida-México, población de Campeche.
6. Mérida-Nicaragua, en la isla Ometepe en el Lago Nicaragua.
7. Mérida-Venezuela, capital del estado con el mismo nombre, fundada en 1.558.

Desde el año 1.559 Mérida ya tenía un puerto en el Lago de Maracaibo llamado El Puerto de Mérida. Estaba ubicado en el lugar donde posteriormente se fundaría Gibraltar entre 1.591 y 1.592

Ea desde 1.559, 15 años antes de que el [Capitán Pedro Maldonado](#) repoblara en 1.574 definitivamente a Maracaibo con el nombre de Nueva Zamora de la Laguna de Maracaibo, tuvieron encomiendas de indios por Merced del Rey en la costa al Sur Este del Lago de Maracaibo, en el lugar que 32 años después se llamaría Gibraltar, los Capitanes [Gonzalo de Avendaño](#) y [Pedro García de Gavía](#), Regidores de la ciudad de Mérida, [García de Carvajal](#), Alcalde de la misma y los Capitanes [Miguel de Trejo](#) y [Hernando Cerrada](#) y [Antonio Corzo](#), [Francisco de Castro](#), [Francisco López Mexía](#), [Antonio Aranguren](#), [Juan Aguado](#), [Antonio Ruiz Izquierdo](#) y otros vecinos de esta ciudad.

“Y tenían estas encomiendas en paz y doctrinados los indios cuando las visitó, ante el escribano público Juan de Castañeda,

el Capitán Francisco de Berrío, Visitador de esta Provincia, y cuando estuvo en ellas como Corregidor el mismo Capitán Gonzalo de Piña Lidueña, antes de que se fundara Gibraltar. Asentados allí por voluntad del Rey y en nombre y por autoridad del Cabildo y Regimiento de Mérida -que para ese entonces pertenecía a la Audiencia de Bogotá-, “estos primeros pobladores emprendieron el comercio de los frutos de la tierra con Venezuela, Santo Domingo, Cartagena y Santa Marta por el puerto que tenían descubierto y que llamaban Puerto de Mérida.”

Por éste y por el de Trujillo estas ciudades comerciaban sus bastimentos y salían navíos cargados de harina, bizcochos, jamones, ajos, cordobanes, bananas y otras cosas (Febres-Cordero Tulio, 1952 pp. 6 - 7). Para hacer llegar estos productos desde los páramos o desde los llanos hasta la Laguna de Maracaibo había una basta red de caminos. Se podía ir desde Mérida por el pueblo de La Sabana, entre Chiguará y La Trampa, o por otro muy importante por el Valle de Carrasco hoy Valle Grande, por el que se salía a Tucaní. Esta última ruta era muy utilizada para ir al Puerto de Mérida (Celis Parra, Bernardo. 1997, TII, p. 22). Los productos de los llanos de Barinas llegaban a Mérida por Mucuchachí.

Motivos para que Mérida comisionase en 1.591 la fundación de un pueblo en las riberas del lago con sujeción a ella

ran varios los motivos para que Mérida fundase un pueblo en las riberas del Lago de Maracaibo.

1. Debido al incremento comercial que mostraba el puerto llamado Puerto de Mérida en las riberas de la Laguna de Maracaibo.
2. Para proteger la jurisdicción merideña de corsarios y de los vecinos de Maracaibo. Estos últimos le robaban los indios a los encomenderos.
3. Para pacificar los indios en la desembocadura del Río Chama.

Los anteriores motivos, no obstante, no aparecen todos juntos en las fuentes consultadas como razones para la fundación de Gibraltar, por el contrario, y como se verá a continuación, algunos historiadores dan unos y otros historiadores dan otros.

Por ejemplo, ([Febres-Cordero, Tulio, 1952, p. 7](#)) dice que

"visto el incremento que diariamente tomaba aquel comercio -en el Puerto de Mérida-, el 17 de septiembre de 1591, el Cabildo de Mérida dio comisión al Capitán [Gonzalo de Piña Lidueña](#) para que fundase una Villa en la ribera del lago perteneciente a dicha ciudad. En 5 de diciembre del mismo año, aprobó dicha comisión el Presidente del Nuevo Reino de Granada [Dr. Antonio González](#), y a principios de 1592, -por el mes de febrero según [Don Tulio](#)-, fundó [Piña Lidueña](#) la Villa con el nombre de San Antonio de Gibraltar. Todo esto consta en Real Cédula de 12 de setiembre de 1592."

En ([Ocando Yamarte, Gustavo, 1986, p. 50](#)) se lee:

"A finales del siglo XVI, entre 1591 y 1592, el Gobernador y Capitán General [Gonzalo de Piña Ludueña](#), oriundo de Gibraltar, ciudad española, fundó al sur del lago y orillas del Río Pamplona⁴, la ciudad de San Antonio de Gibraltar. Será por su posición de suma importancia para el comercio entre la Provincia de Venezuela y el Nuevo Reino de Granada, y para el tráfico de los cultivadores de cacao del sur del lago hacia Maracaibo, Coro y Santo Domingo. Fue una ciudad fundada con gente blanca. San Antonio de Gibraltar, a la sombra del comercio floreció rápidamente, tenía buenas construcciones, iglesia, y llegó en un momento determinado a superar la importancia económica de Nueva Zamora de Maracaibo. San Antonio de Gibraltar dependía políticamente de Mérida ya que para su fundación había intervenido esencialmente el Ayuntamiento de Mérida."

Otra versión se lee en ([Picón Parra, Roberto. 1988, T-III pp. 269-271](#)):

"La intención del Cabildo era fundar una villa sufragánea de Mérida para impedir cualquier invasión de su jurisdicción, ya fuera por parte de los vecinos de Nueva Zamora (Maracaibo) que se llevaban los indios encomendados a vecinos de Mérida en la Costa Sur del Lago, o por parte de los corsarios".

⁴ Parece extraño el nombre de este río (Pamplona) para la zona.

El Capitán Gonzalo de Piña Lidueña fundó a Gibraltar en febrero de 1.592 en lugar distinto al que el Cabildo le había señalado. Con el tiempo, Gibraltar llegaría a ser el principal puerto comercial y cultural entre España y el Nuevo Reino de Granada, tan importante, que las naves pasaban directo a él sin tocar el de Maracaibo

En septiembre de 1.591 el Cabildo de Mérida, viendo la necesidad de pacificar a los indios de la laguna en la desembocadura del Río Chama, comisionó al [Capitán Gonzalo de Piña Lidueña o Ludueña](#) para que fundase un pueblo hacia esas riberas del Lago de Maracaibo. A comienzos de 1.592, por el mes de febrero según [Don Tulio](#), el Capitán Lidueña, contrariando lo acordado con el cabildo merideño, lo fundó donde ya estaba el Puerto de Mérida y le dio por nombre San Antonio de Gibraltar, llamándolo así en recuerdo de su ciudad natal, Gibraltar de España. Según el historiador [Ramón Darío Suárez](#) el nombre completo era San Antonio de Gibraltar de la Laguna.

“Una Leyenda dice que en los días de la fundación hubo un eclipse total de luna y un soldado, al verlo, exclamó: El mismo que vi en Gibraltar, cuando estaba de guarnición; la frase fue motivo de mofa entre sus compañeros y dejó su nombre a la recién fundada villa.” (Bellosso Rossell, David, 1978 p. 388)

“El 8 de julio de 1.592 el Cabildo y Justicia de Mérida dieron poder a [Gonzalo de Avendaño](#) para comparecer ante la Real Audiencia de Santa Fe y presentara las informaciones, recaudos y querellas contra el Capitán [Piña](#) por haber poblado en los indios y puerto del [Capitán Miguel de Trejo](#) y del Alcalde [Gonzalo de Avendaño](#), en vez de haberlo hecho en la boca de Chama y Río de Pamplona, según lo convenido, excediendo y quebrantando en todo las Capitulaciones que hizo con el Cabildo y comisión que se le dio por el señor Presidente, pidiendo que "atento a que en la parte e lugar donde se pobló no es de ningún efecto, por ser los indios muy de paz y estar doctrinados desde que esta ciudad se pobló, mude la dicha población en el río e boca de Pamplona e Chama, donde hay tanta cantidad de indios de mala servidumbre, encomendados en vecinos de esta ciudad y

en sus términos y jurisdicción, los cuales impiden la navegación del río dicho, y estos tales, trayéndoles de paz, podía cumplir lo contenido en la Capitulación que hizo con este Cabildo y comisión que se le dio por el señor Presidente, adonde tendrá efecto su población que se desea, y no donde al presente está poblado, porque antes es de mucho defecto, riesgo y pesadumbres”

“El 31 de agosto de 1.592 [Gonzalo de Avendaño](#) presentó su información ante la Real Audiencia, donde narra como el [Capitán Piña Ludueña](#) levantó bandera y alguna gente con la cual se fue derechamente a los pueblos de vecinos que el tenía en Corregimiento, de las encomiendas del [Capitán Miguel de Trejo](#) y del dicho [Capitán Avendaño](#), y desembarcando donde llegaban las fragatas, términos de la dicha ciudad de Mérida, que había 30 años y más que el dicho [Miguel de Trejo](#) y los otros vecinos de ella los tenían descubiertos... e así el dicho [Capitán Piña](#) con la dicha gente, sin trabajo y costa, se fue como a cosa hecha e asentada e fundó en sus encomiendas y en los dichos pueblos de indios, diferente parte y lugar donde se le ordenó, un pueblo a quien puso nombre San Antonio de Gibraltar, y desde allí comenzó luego a enviar caudillos e gentes a los mismos repartimientos suyos y a los de la Gobernación de Venezuela, para que le trajesen mucha cantidad de indios e indias e muchachos en colleras e maniatados, y que trajesen ante él los mayordomos que estaban en las haciendas y el hilo e algodón con que se hacían telas de lienzo, e los ganados del dicho Miguel de Trejo, enviando para este efecto marineros e grumetes, gente vil e baja que para el dicho efecto tenían en la población con arcabuces e armas.” [\(Picón Parra, Roberto 1.988 T-III pp. 270-271\)](#)

Lidueña pretendía que la fundación realizada no fuera sufragánea a Mérida ignorando además los derechos que los vecinos de Mérida ya tenían en esas tierras

Q El Capitán Piña Ludueña escribió un Memorial sobre la nueva Villa que iba a fundar, y tanto la comisión del Cabildo como el Memorial de Piña Ludueña fueron aprobados por el presidente Dr. González el 5 de diciembre de 1.591. Pero como Piña Ludueña pretendía fundar la Villa sin sujeción a Mérida, sino como distrito independiente, el Cabildo acordó el 27 de enero de 1.592 prevenirle para que guardase en la jornada y fundación las condiciones precisas que se habían convenido anteriormente. Piña Ludueña accedió, aunque de mala gana, a respetar las Capitulaciones, pues secretamente había informado al Presidente Dr. Antonio González con el propósito de obtener el cargo de Justicia Mayor en la nueva Villa y facultades o poderes para repartir tierras e indios a los 31 soldados que llevaba, ignorando los derechos que ya tenían los vecinos de Mérida con encomiendas en la Costa Sur del Lago. (Picón Parra, Roberto. 1988, T-III pp. 269-271)

De todos estos atropellos se querellaron contra Piña Ludueña no solo Antón Corzo y Gonzalo de Avendaño (este en su propio nombre y en nombre del Cabildo) sino también el Cacique Gonzalo Mofote, Miguel de Trejo, y Juan de Umpiérrez, quién tenía encomiendas en las costas de Trujillo vecinas a Gibraltar. El Gobernador de Venezuela y su Teniente en Nueva Zamora de Maracaibo prohibieron viniese persona alguna a los Puertos de Mérida, quedando por ello paralizado el comercio.

La fundación de Gibraltar quedó incompleta y es el Cabildo de Mérida quien la termina el 30 de noviembre de 1.592 bautizándola con el nombre San Antonio de Mérida, nombre que no prevaleció ante el de Gibraltar.

Qomo tampoco se cumplió la condición de que la nueva villa quedara sujeta al Cabildo de Mérida, este dictó auto de prisión, embargo y secuestro contra Piña Ludueña y le puso pleito ante la Real Audiencia, el cual fue sentenciado el 12 de septiembre de 1.592, ordenando al Cabildo

que siguiese y terminase la fundación de la villa de Gibraltar (bautizada por Piña con este nombre por el de su lugar de nacimiento en España), y que ésta le quedase sujeta y sufragánea conforme a las Capitulaciones, que no se hiciesen apuntamientos de indios y se respetasen los derechos adquiridos por los antiguos encomenderos, y finalmente que se suspendiese el embargo de los bienes de Piña Ludueña y que éste compareciese ante la Real Audiencia en el término de un mes.

El Cabildo de Mérida se trasladó entonces a la Villa de Gibraltar para ordenar de nuevo su fundación que hicieron en el mismo sitio el 30 de noviembre de 1.592 con el consentimiento de los antiguos encomenderos, llamándola SAN ANTONIO DE MÉRIDA y poniendo en ella al Mayor Gonzalo de Avendaño como Capitán a Guerra y Justicia. El nombre de San Antonio de Mérida no subsistió, sino el primitivo de Gibraltar. *(Picón Parra, Roberto. 1988, T-III p. 272)*

Al convencerse los indios de la laguna, que la hospitalidad de los conquistadores desembocaba en esclavitud, explotación y destrucción, se pusieron en pie de guerra contra todos los blancos de Gibraltar. Los indios Motilones o Barí aún en el siglo XXI se resisten al cambio cultural

Todo el territorio del actual Estado Zulia estaba distribuido entre diversas tribus indígenas (Araucos o Arawacos y Caribes). Llegó un momento en que se vieron tan ahogadas por la voracidad de los blancos del Nuevo Reino arraigados en Río de la Hacha y Pamplona y por las arbitrariedades de los alemanes y españoles de Maracaibo que, cuando se convencieron de que su hospitalidad desembocaba en esclavitud, explotación y destrucción, se pusieron en pie de guerra contra todos los blancos. *(Ocando Gustavo, 1986, p. 54).*

Gibraltar, La Grita y Aricagua se habían convertido para la época de la conquista en las principales "zonas de refugio" *(Clarac de Briceño, Jacqelin. 1996 p. 308)* para los aborígenes.

"Cuando sintieron en sus cercanías a los conquistadores, se retiraron a los mas agrio y escarpado de sus montes." (Alvaro Parra, Pinto, 2.001 p. 10)

Los indios pobladores de las riberas de la Laguna de Maracaibo, quiriquire, güaruríes, etc. fueron quienes mas resistencia opusieron a los españoles y la que mas se prolongó en toda la Cordillera Andina, siendo los [motilones o barí](#) los últimos en reducirse y dar la paz. Las poblaciones mas afectadas por la ira de estos aborígenes fueron Gibraltar y Mérida, sin embargo sus actos vandálicos llegaban hasta La Grita, San Cristóbal, Cúcuta, Pamplona y Maracaibo. Para 1.956 la prensa reseñaba ataques e incursiones de Motilones y aún en este siglo XXI los barí, yucpa, añuu y guayú de los llanos lacustres y Sierra de Perijá se resisten al cambio cultural. ([Clarac de Briceño, Jacqelin. 1996 pp. 319, 326](#))

Indios, blancos, negros, mestizos y mulatos en Gibraltar

Entre los indios que poblaban las zonas bajas, con abundancia de vegetación y fauna y los que poblaron las partes altas de la cordillera de los Andes, habían marcadas diferencias, una de ellas era la forma de alimentarse; los primeros, que eran nómadas y recolectores, se mudaban frecuentemente a otro lugar luego que sus provisiones alimenticias se agotaban, no tenían necesidad de cultivar la tierra. Los segundos por el contrario eran mas trabajadores, cultivaban y trabajaban la tierra y guardaban en silos parte de sus cultivos.


A la zona Sur del Lago de Maracaibo pronto llegarían esclavos negros para sustituir a los indios en las labores que realizaban para la nueva raza blanca que conquistaba el territorio; "en los trabajos recios el indio era muy inferior al negro" Estos realizaban todo tipo de servicio, desde cargueros hasta mineros.

"Los primeros negros que llegaron a Venezuela fueron traídos por los [Welser](#)" a quienes [Carlos V](#), el 12 de febrero de 1.528, le concedió el poder de introducir al continente 4.000 esclavos negros. En 1.536 esta cantidad se había duplicado. En carta del 15 de junio de 1.571 la Real Audiencia de Santo Domingo manifestó al Rey la petición de [Alonso Pacheco Maldonado-Jiménez](#) quien había escrito pidiendo esclavos negros o socorros para Ciudad Rodrigo de Maracaibo.

En 1.573 treinta negros salieron de Riohacha rumbo a Ciudad Rodrigo para apoyar a [Alonso Pacheco Maldonado-Jiménez](#) en la búsqueda de la

comunicación fluvial con el Nuevo Reino. En el camino los indios Onotos atacaron a los españoles que los conducían y los negros quedaron de su cuenta y decidieron asentarse en tierra indefinida de los indios Aratomos. Se organizaron como un pueblo blanco, fortificaron el improvisado caserío y empezaron a cultivar la tierra para lo cual tenían mucha habilidad; incluso uno de ellos fungía de sacerdote. Para su servicio los negros capturaron indios y los esclavizaron. El asentamiento se llamó **PUEBLO SOLO DE NEGROS**, desafortunadamente el nombre de este núcleo poblacional no fue transmitido. Durante algunos años vivieron tranquilos hasta que se dieron a hostigar a indios y a blancos. En 1.581 fueron sorprendidos por el [Capitán Juan Esteban de Ulloa](#) quien puso en fuga a la mayoría. La enfermedad trabajó a favor de los negros pues los blancos tuvieron que regresar precipitadamente a Ciudad Rodrigo y los negros volvieron a instalarse y allí permanecieron, cruzándose con sus esclavos indígenas. Fueron, que se sepa, los primeros mulatos que existieron en la Provincia de Maracaibo. En 1.581 el [Capitán Francisco de Cáceres](#) redujo a los negros y se los llevó con los mulatos a Mérida" (*Ocando, Gustavo, 1986 pp. 51 y 52*)

La importancia que estaba ganando Gibraltar motivó a los padres [Agustinos](#), en 1.600, a levantar en aquella población otro de sus centros apostólicos; el primero lo habían fundado en Mérida en 1591 y era el primer centro para lo que hoy es Venezuela

n 1.591 los [Padres Agustinos](#) fundaron en Mérida su primer centro apostólico dentro del territorio que hoy ocupa Venezuela. Este centro daba cobertura a Los Andes y la cuenca lacustre.

La importancia de Gibraltar motiva a la antedicha congregación a fundar en ella en 1.600 otro centro apostólico. Al parecer fue destruido durante el ataque que los indios quiriquires hicieron a Gibraltar en Julio de 1.600.

La construcción en Mérida del primer convento Agustino de "Venezuela" estuvo a cargo del artesano [Juan de Milla](#) y se abrió en 1.598; se denominaba convento San Juan Evangelista de Mérida y estaba ubicado en lo que hoy es la Iglesia de la Tercera de Mérida en la avenida 3 con calle 18.

“Los Agustinos proporcionaron desarrollo material, trajeron el trigo a los lugares de cultivo de Mérida, Aricagua y Mucuchíes.” (Celis Parra, Bernardo. 1997, TI, p. 185)

Los indios [kirikires](#) atacan reiteradamente a los españoles en el Lago de Maracaibo. En julio de 1.600, en violenta arremetida, destruyen por primera vez a Gibraltar

En 1.599 navegando hacia la desembocadura del Río Zulia o Cúcuta el [Capitán Domingo de Lizona](#),

“en razonable compañía de soldados en su defensa y de lo que llevaba, no pudo defenderse de los indios [Kirikires](#) o [Quiriquires](#), que les embistieron no de emboscada ni a traición, sino cara a cara en mitad del día. Y cercándoles sus dos canoas con las muchas que ellos llevaban, le quitaron más de veinte mil pesos de mercadería de Castilla, mataron a los soldados y a él lo dejaron malherido de sus flechas, que son sus armas y no otras, que no pudo escapar con la vida dentro de pocos días. Alentados a mayores males con la victoria y despojo, se retiraron ya sin ningún temor de los españoles a sus antiguas tierras, donde de los terciopelos y telas ricas del pillaje hicieron camisetas y mantas, y de los pasamanos de oro y de plata, sogas para colgar las hamacas en que dormían. Tomaron a vuelta de lo demás una partida de puntas de alesnas de zapatero, que acomodaron luego para puntas de sus flechas”. (Simón, Fray Pedro, 1987, p. 602)

Poco tiempo duró la retirada de los quiriquires luego de la victoria en 1.599 sobre el mercader [Lizona](#), porque al año siguiente se juntaron con los Aliles y Eneales y decididos a terminar con el yugo de servidumbre que tenían, cayeron sobre el pueblo de Gibraltar para eliminar a los encomenderos. Esto ocurrió, según [Fr. Simón](#), la madrugada del 22 de julio de 1.600, día de la Magdalena. Sobre esta fecha el [Hmno. Nectario María](#) siguiendo a Simón dice que el asalto tuvo lugar el 22 de agosto, pero como Simón es mas concreto, pues señala la festividad del día, se toma, al igual que otros, el 22 de julio como fecha para este trabajo. Mas de 500 indios, que venían

en mas de 140 canoas, sorprendieron esa madrugada a los gibraltareños, quienes aprovechando algunos el bullicio del asalto escaparon por el arcabuco siendo los que mejor suerte corrieron, pues algunos que hicieron frente al enemigo perdieron hacienda y vidas. Los indios pasaron a cuchillo a cuantos pudieron, saquearon todo el pueblo y le pegaron fuego a todas las casas. (*Simón, Fray Pedro, 1987, p. 603*)

Anécdotas y leyendas del ataque indio de 1600 a Gibraltar. La iglesia es incendiada pero su Cristo de madera no sufre daños. El Milagro que el Cristo de Gibraltar hace al Padre Ventura de la Peña

Con varias las leyendas tejidas alrededor del Cristo de madera de la iglesia de Gibraltar que en julio de 1.600 no sufrió daños durante el ataque perpetrado por los indios kirikires, los que luego de incendiar la iglesia y toda la población, huyeron despavoridos al ver flotando en el aire al Cristo. Inicialmente fue conocido con el nombre de "Cristo del Milagro de Gibraltar", (*Bellosso Rossell, David, 1978. pp. 703-704*), posteriormente y como se verá a continuación, lo han llamado con distintos nombres.

"Y queriendo que pasara por el mismo rigor la iglesia, entraron en ella, y estando unos robando todos sus ornamentos, otros se ocupaban de flechar con las flechas de puntas de alesnas⁵ un devotísimo crucifijo de bulto, que estaba encima del altar, fijado en un tronco de nogal, de las cuales 5 quedaron clavadas en el Santo Cristo, una en una ceja, dos en los brazos, otra en el costado, y en una pierna otra, y señalado de otras en muchas partes del cuerpo. Lo cual hecho y acabado de robar lo que hallaron en ella, le pegaron fuego, que por ser también de palmicha, como lo demás del pueblo, con facilidad se abrasó y cayó ardiendo gran parte de la cubierta sobre el Cristo. Pero de ninguna manera se quemó, ni el cuerpo ni la cruz donde estaba, ni aún una pequeña imagen de la Concepción de papel, que estaba pegada en la misma cruz, bajo los pies del Cristo, con haberse quemado hasta hacerse carbón el tronco o cepo donde

⁵ **Lezna** (germ. *alisna*)

f. Instrumento de que usan los zapateros para agujerear y coser.
SIN. **Lesna, alesna, subilla.**

estaba fija, de suerte que se halló casi en el aire la cruz con el devotísimo Cristo: sólo en una espinilla tenía una pequeña señal del fuego, como ahumado, sin penetrarle." (Simón, Fray Pedro, 1987, pp. 603-606)

"..... cuenta la tradición que los indios flechaban a los santos, entre los cuales figuraba un crucifijo de gran tamaño cuya cruz estaba incendiándose y una vez quemada ésta el Cristo quedó en pie en el aire; visto esto por los indios que estaban en el templo, despavoridos lo abandonaron, lo que hizo que los invasores huyeran precipitándose en sus canoas, llevándose el fruto de sus rapiñas." (Bellosso, Rossell David 1978, p. 703)

Luego que los españoles se aseguraron que los indios se habían marchado y que no había quedado emboscada, llegaron al destruido pueblo y sin tener nada que reparar, se dedicaron a enterrar los muertos, entre ellos a [Doña Juana de Ulloa](#) esposa del encomendero [Rodrigo de Argüelles](#) de quienes diremos mas adelante.

"Y arrodillados al Santo Crucifijo, con admiración cristiana que hubiese quedado ileso, (entre tan grandes llamas), un clérigo, llamado el [Padre Ventura de la Peña](#), con la devoción que el Señor le comunicó, estando casi ciego de una enfermedad y continuo dolor de cabeza, le adoró de más cerca, poniendo los ojos en aquellos pies santísimos y en el clavo de ellos, y sucedió que instantáneamente quedo sin dolor de cabeza y sin turbación ninguna en la vista." (Simón, Fray Pedro. 1987. p. 605).

El Cristo del Milagro es arrebatado y llevado a Maracaibo en donde quedó definitivamente. En un altar de la Catedral es conocido con el nombre de la Santa Reliquia y es venerado con gran devoción

L*levaron al Santo Crucifijo, con la mayor devoción que pudieron, en procesión, un cuarto de legua de allí a unas estancias, donde los pusieron con la decencia que se pudo, para que estuviera mientras volvía a reedificarse el pueblo, para volverle a colocar en su iglesia. Pero entretanto, los vecinos de la ciudad de La Laguna, codiciosos de la Santísima Reliquia,*

aguardaron ocasión en que no se les pudiera hacer resistencia de consideración, vinieron por el Santo Cristo, y se lo llevaron a su ciudad, donde le tienen con grandísima veneración, con grande adorno, cuidado y devoción. Que la acrecientan los navegantes que entran en la laguna, a quien encomiendan sus viajes, y ofrecen grandes limosnas, seguros y confiados de su amparo, de que tienen grandes y conocidas experiencias. Dejaron sola la Cruz, cuando se lo llevaron, que está en el convento de San Agustín de la ciudad de Mérida.” (Simón, Fray Pedro. 1987 TII, p. 605)

“El Cristo del Milagro, como se le empezó a llamar, ennegrecido por el fuego y quedando marcado su cuerpo por los flechazos recibidos, fue trasladado a Maracaibo y colocado en la iglesia San Sebastián, hoy catedral, con el propósito de enviarlo otra vez a Gibraltar cuando fuera erigido de nuevo el templo. Un tiempo después, ya reconstruidos la población de Gibraltar y su templo, sus habitantes reclamaron a los de Maracaibo la devolución del Cristo del Milagro, a lo cual se negaron los de Maracaibo, dando como única razón que su devoción había crecido tanto que el pueblo no quería deshacerse de la imagen.” (Bellosso Rossell, David, 1978. pp. 703-704)

Los reclamos para la devolución a Gibraltar de su Cristo se convierten en litigio y es el propio Cristo quien decide la solución y se queda en Maracaibo


Los de Gibraltar pedían insistentemente la devolución de su Cristo y los de Maracaibo insistían en su negativa; estas reclamaciones y negativas llegaron a convertirse en litigio y las autoridades eclesiásticas de ambas poblaciones convinieron en someterse a la decisión final del Consejo de Indias de Sevilla, a donde fue remitido el expediente levantado, y cada población nombró representantes para defender su causa ante el nombrado Consejo de Indias de Sevilla; éste, luego de estudiar el expediente, decidió dejar la solución al propio Cristo, ordenando fuera puesto en un barco de vela sin tripulación en el centro del

lago cuando estuviere soplando viento favorable a Gibraltar, y el lugar a donde se dirigiese la nave sería el propietario de la imagen.

Los litigantes aceptaron la decisión del supremo organismo creado para resolver los problemas que se presentaban en el continente americano y en un día señalado, ante una gran concurrencia que llenaba las orillas del lago, las autoridades hicieron colocar una balandra que contenía el Cristo del Milagro, en el centro del lago, entre las puntas de Santa Lucía y Camacho, y ordenaron que los tripulantes abandonaran la nave después de izar las velas dejándola al garette; en un principio la balandra llevada por el viento tomó camino hacia Gibraltar, poco después el viento se fue quedando hasta convertirse en calma chica, y el velero, llevado por la corriente, acercóse hacia las costas de Maracaibo hasta regresar al punto de partida, lo que celebró jubilosamente el público asistente, tomando el regreso como decisión del Cristo de quedarse en Maracaibo.

Este crucifijo de la leyenda, el Cristo del Milagro de Gibraltar, se venera hoy en la santa iglesia Catedral de Maracaibo; ocupa el último altar de la nave izquierda con el nombre de Santa Reliquia; se muestra ennegrecido por las llamas del incendio y tiene en su cuerpo las marcas de los flechazos de los indios y es el mismo que se usa el viernes santo para la ceremonia Lignum Crucis. (Bellosso Rossell, David, 1978. pp. 704-705)

El fervor al Santo Cristo alcanzó otras fronteras y llegó hasta España; en la Catedral de Sevilla hay una capilla dedicada a él.

 desde el comienzo, Gibraltar y Maracaibo profesaron una devoción acendrada al Santo Cristo, abogado de los navegantes, tan grande, que en España,

“concretamente en la Catedral de Sevilla, hay una capilla dedicada al Cristo de Maracaibo, donde se venera un cuadro del mismo, por lo menos desde mediados del siglo XVII.

En el siglo XVIII se trasladó a la capilla de Santa Ana, llamada ya del Cristo de Maracaibo.” (Simón, Fray Pedro. 1987 TII, pp. 605-606)

“Hay una novena de la Santa Reliquia de Maracaibo, impresa en la Corte de Madrid en el año 1.744” (Bellosso Rossell, David, 1978. p. 507)

“Su devoción y fama de milagroso traspasaron las fronteras de la Capitanía General de Venezuela; de Bogotá y de México llegaron peregrinaciones ante el Cristo Milagroso de Gibraltar, como se le decía en ese tiempo, y un obispo de Santa Fe de Bogotá, viajando con destino a Roma en visita a su santidad, al pasar el velero que lo conducía por el golfo de Venezuela ocurrió un temporal tan fuerte que tuvo que llegar en arribada forzosa a Maracaibo; en el momento del peligro el señor obispo ofreció al Cristo de Maracaibo hacerle un altar y propagar su devoción en la Catedral de Bogotá pero cuando arribó a España había muerto el obispo de Sevilla y el Santo Padre nombró al recién llegado obispo de Bogotá para sustituir al fallecido obispo de Sevilla.

Con el nombramiento aludido la promesa hecha por el señor obispo al Cristo de Maracaibo fue cumplida en la Catedral de Sevilla, donde existe en el primer altar de la entrada, a la derecha, un cuadro al óleo que copia al Cristo de Maracaibo.” (Bellosso Rossell, David, 1978. pp. 704-705)

“Muerto el señor arzobispo que hiciera colocar el cuadro en la Catedral de Sevilla, parece que el Cabildo decidió después de varios años trasladarlo a la Sacristía de la Catedral, y el altar estuvo dedicado entonces a San Bartolomé, y luego a Santa Ana, quedando en dicha sacristía por muchos años, hasta que la condesa viuda de Casa Galindo, por gestiones hechas ante el cardenal de Sevilla, monseñor Espínola, logró que se repusiera el Cristo de Maracaibo en su antigua capilla y ordenó la ejecución del hermoso retablo.

En el año 1.916 murió en su residencia de Sevilla la condesa viuda de Casa Galindo y sus restos fueron enterrados al pie del altar del

Cristo de Maracaibo; allí está la piedra de mármol con su nombre y la fecha de su muerte. (Bellosso Rossell, David, 1978. p. 507)

Descripción del Cristo de Maracaibo en la Catedral de Sevilla por David Bellosso Rossell, julio de 1.929

“Entrando en la catedral por la llamada Puerta de San Miguel, en la segunda capilla, a la derecha, se encuentra el altar del Cristo de Maracaibo: es un cuadro al óleo de un tamaño aproximado de dos y medio metros de alto por uno y medio de ancho, y en él está copiado el Cristo denominado en Maracaibo “La Santa Reliquia”; es de autor desconocido y está muy bien conservado. Colocado en un hermoso cuadro de marquetería, construido y labrado por el artista sevillano don Joaquín Bilbao, es todo él del mejor estilo Renacimiento español. Componen la parte del retablo tres entropaños, divididos por cuatro esbeltas columnas de estilo plateresco. Ocupa el entropaño central la antigua pintura del Cristo de Maracaibo, y los laterales, dos magníficos bajos relieves que representan La Virgen y San Juan, de dibujo correctísimo; las partes superiores de ambos entropaños llevan dos medallones, sostenidos por ángeles, con las cabezas de San Pedro y San Pablo muy bien modeladas; ese trabajo fue ejecutado por el referido artista Bilbao, de orden y expensas de la condesa viuda de Casa Galindo, en el año 1.914, y en la parte superior lleva el escudo Galindo. (Bellosso Rossell, David, 1978. p. 506)

El nombre del Santo Cristo es dado por los marineros a sus barcos

Ra devoción de los marineros hizo que su nombre lo llevara mas de un navío, siendo el más famoso, el galeón Santo Cristo de Maracaibo.

“cuya última travesía tuvo lugar en 1702, formando parte de la flota que mandaba Don Manuel de Velazco y que, ante la presencia de una escuadra angloholandesa en la boca del estrecho de Gibraltar, fue a rendir viaje a Vigo. Pero tales noticias habían circulado sobre las riquezas que transportaba esta flota, que los angloholandeses, al mando de Sir. Georges Rooke,

atacaron y forzaron la entrada de la ría de Vigo el día 23 de octubre, con intención de sorprender a los galeones. Entre los pocos que pudieron capturar, uno fue el Santo Cristo de Maracaibo -que se decía era el que llevaba lo mas valioso del cargamento-, pero cuando se dispusieron a transportarle, prefirió hundirle la tripulación en los bajos de las islas Cíes, con todo su tesoro. Como nota curiosa se agrega que desde entonces ha tentado a muchos la empresa de rescatar las supuestas barras de oro que ocultan las aguas y desde 1.954, [Robert Stemit](#) se dedicó a buscar en el fondo de la bahía de Vigo estos fabulosos tesoros y concretamente, desde .1957, al Santo Cristo de Maracaibo.” ([Simón, Fray Pedro. 1987 TII, p. 606](#))

Suerte del primer encomendero de Gibraltar [Rodrigo de Argüelles](#), de su esposa [Juana de Ulloa](#) ahorcada y flechada durante el ataque kirikire en julio 1.600

➤ Luego de incendiar la población arremetieron contra los familiares de [Rodrigo de Argüelles](#), Teniente de Gobernador de San Antonio de Gibraltar.

“encomendero de las tribus de indios, eneales y alliles,” ([Belloso Rossell, David, 1978, p. 901](#)), “hombre de extrema crueldad, que empezó a amontonar riquezas cazando indígenas que vendía como esclavos” ([Pérez-Esclarín, Antonio, 1996, p. 89](#)).

Para el momento del ataque se encontraba en dicha población, pero logró escapar

“con 4 de sus hijos varones y a pesar de varios flechazos que había recibido de los indios, regresó a la ciudad con un grupo de hombres para reedificarla.” ([Picón Parra, Roberto, 1.558-1810, TII p. 103.](#))

Su esposa [Juana](#) no tuvo igual suerte y fue ahorcada por los indios quienes además secuestraron a tres de sus hijas, una casada llamada [Doña Leonor](#) y dos doncellas, una [Doña Paula](#), ya para casar y otra mas pequeña de nombre [Inés de Ulloa Argüelles](#) y a su nieta Inés y otro niño de corta edad. ([Picón Parra, Roberto, 1.558-1810, TII p. 103.](#))

Doña [Juana de Ulloa](#) que estaba casada desde 1.575 con el encomendero [Argüelles](#), fue ahorcada en la playa suspendida de un árbol con las riendas de un freno.

"y después de muerta le tiraron tantos flechazos en todo su cuerpo desnudo (porque la pusieron en carnes para haberla de colgar) que la dejaron como a un erizo. Fueron tantas y tan largas las flechas, que cuando los españoles cortaron las riendas con que estaba colgada para enterrarla, al caer se quedó en pie por las muchas con que estaba apuntalada a la redonda."
([Simón, Fray Pedro, 1987, p. 604](#))

La reconstrucción de Gibraltar sólo se pudo comenzar en diciembre de 1.600

Era tan importante esta ciudad que, *"luego de no pocos días (pues fueron todos los que se ocuparon en enviar la nuevas del suceso, desde la ciudad de Mérida a la de Santa Fe, que son mas de cien leguas⁶ de camino, y en remitir la respuesta y orden que se debía de dar en lo sucedido)"* la Real Audiencia de Bogotá envió desde Mérida en diciembre de 1.600 a reedificarla al Capitán [Diego Prieto Dávila](#) vecino, encomendero de ella y para el momento su Corregidor y Justicia Mayor, quien partió con cincuenta soldados también vecinos de la misma ciudad como capitán de esta reedificación. Lo hizo en el mismo sitio en donde asistió todo el tiempo que fue necesario para dar asiento a las cosas y casas, dando orden para que todos los vecinos y moradores de la vertiente de la laguna de Maracaibo acudieran a hacer vecindad de ella a lo que estaban obligados como vecinos, amparando a los naturales y a que vivan en paz y quietud. ([Simón, Fray Pedro, 1.987, III p. 606](#))
([Febres_Cordero, Don Tulio, 1.952 p. 9](#))

⁶ Una legua = 4.200 mt. En ese tiempo se gastaban 5 jornadas para cubrir 40 leguas ([Montoya Salas, Miguel 1.993 p. 51](#)).

Unidad de longitud utilizada en España y en algunos países de Latinoamérica. Su valor varía entre los 4.000 y los 5.600 metros, dependiendo del país. En Venezuela equivale a unos 5.575m, en España a unos 5.572, en Argentina a 5.200, en Colombia a 5.000, en Chile a 4.510 y en México una legua tiene 4.190 metros. (Encarta).

100 leguas aprox. en 13 días (P.U)

Rescate de *Doña Leonor de Argüelles* en 1.606 y actitud cristiana de su esposo.

En 1.606 fue rescatada por *Andrés de Velasco*, Teniente Gobernador de Nueva Zamora de Maracaibo, *Doña Leonor de Argüelles* quien ya estaba casada en 1.592 con *Pedro González Cordero* y quien había sido raptada en 1.600 junto a su hija *Inés*.

“Su marido Pedro González Cordero la recibió nuevamente por legítima esposa, y crió a una hija de cuatro años que Leonor había tenido con un indio, “como hombre cristiano, discreto y bien advertido, que tales sucesos no están en manos de las gentes, y que la fuerza no quita la virtud, antes la aumenta.”
(Picón Parra, Roberto. 1988, T-II p. 105)

Leonor de Argüelles asistió personalmente a la reducción de los indios qirikiros

*“y para ello se embarcó con el Capitán *Martí de Oria* y en su compañía fue al río *Catatumbo* y de allí se embarcó en una canoa con eminente peligro de su vida, al cual peligro se expuso por reducir los dichos indios como lo hizo y sacó de paz, siendo como fue la dicha *Doña Leonor* medio eficiente de ella como es público y notorio”* *(Picón Parra, Roberto. 1988, T-II pp. 105-106)*

Murió en la isla de Santo Domingo a donde había ido en seguimiento de justicia.

En 1.607 el Capitán *Juan Pacheco Maldonado*, reduce a los indios de la laguna. En 1.625 es nombrado primer gobernador de Mérida

Euan Pacheco Maldonado representó para Gibraltar su liberación.
*“Se hizo ayudar no sólo de los vecinos de Maracaibo sino también de gente de Trujillo y de Coro. Para el 30 de agosto de 1.607 se habían hecho siete entradas o ataques a los indios rebeldes y se habían reducido casi todos los indios. De modo que ya se podía transitar libremente por la barra; Gibraltar respiró; llegó a infundir tal temor Pacheco entre los indios que, según declaraciones, una vez encalló una nave en la barra y los antes peligrosísimos *Aliles* salieron a ofrecerles pescado. Además de haber sometido a los*

indios, el Gobernador se había movillizado y acarreó maíz, harina, y otros comestibles, pues de lo contrario la ciudad hubiera muerto de hambre". (Ocando Yamarte, Gustavo, 1.986, p. 57)

"Estas y otras hazañas le valieron el cargo de Gobernador de la Provincia de Muzo y Palma en Nueva Granada y su gobierno fue tan eficiente que al concluir su mandato fue recomendado para que el Rey lo proveyese con idéntico destino en otro lugar. Fue entonces cuando es nombrado como primer Gobernador de la recién creada Provincia de Mérida y La Grita (03-11-1622) en cuya creación había intervenido intensamente" (Suárez Batitas, Ramón D. 2001).

Su mandato, que se inicio el 6 de agosto de 1625, duró más de 8 años hasta 1634.

Los blancos estaban más prevenidos cuando en 1.608 los indios atacan nuevamente a la floreciente Gibraltar

Quina la violencia de 1.600, los qiriquires hicieron en 1.608 nuevas arremetidas contra Gibraltar, robaron, mataron alguna gente y cautivaron a una mujer española y algunas mulatas. Los blancos estaban ahora mas prevenidos.

En la primera década del siglo XVII Gibraltar floreció tanto, que el Cabildo de Mérida instituyó allí una aduana; dentro de su jurisdicción existían 16 pueblos con pila bautismal, entre ellos Bobures, Carvajal, San Pedro, Santa María y los diezmos llegaban hasta 40.000 pesos, una cifra cuantiosa. *(Ocando Gustavo, Yamarte. 1.986, p. 58) (Chalbaud Cardona, Eloy. 1.987, Tl p. 62)*

El 18 de junio de 1.608 se dicta un decreto por el cual el **Capitán Pedro Venegas**, Corregidor y Justicia Mayor de Mérida, nombra en ella por su Teniente a **García Martín Buenavida**, en virtud de tener que trasladarse a Gibraltar el dicho Capitán Venegas á reedificarla por encargo y especial comisión del Presidente del Nuevo Reino **D. Juan de Borja**. *(Febres-Cordero, Don Tulio. 1.952 p. 9)*

Rescate de *Paula de Argüelles* y sus dos hijos habidos con un indio.

*E*n este año de 1.608 expedición enviada por *Juan Pacheco Maldonado* al mando del *Capitán Juan García Montero* rescata a *Paula de Argüelles* y sus dos hijos habidos con un indio. Uno de ellos recibía en 1.612 instrucciones en la fe católica en un convento franciscano de la ciudad de Trujillo. (*Picón Parra, Roberto. 1988, T-II p. 106*)

Los indios atacan de nuevo en 1.617

*T*odo marchaba bien hasta este año cuando los Kirikires otra vez cayeron sobre Gibraltar aliados con los Jirajaras de la sierra y otros indios de los llanos. Fue el desastre y la ruina, como siempre entre incendios.

El 1 de noviembre un grupo de 1000 indios al mando del cacique *Camiseto* atacan a Gibraltar, matan al *Capitán Delgado*, jefe de la guarnición, secuestran a su hija y a otros niños y al retirarse incendian nuevamente el pueblo, dejando esta vez intacto el templo. (*Belloso Rossell, David 1.968, p. 390*)

Rescate de *Inés de Argüelles* en 1.617; suerte de su esposo indio y de sus 3 hijos mestizos

*U*na expedición a cargo del *Capitán Juan Pérez Cerrada* rescata este año a *Inés de Argüelles* junto a sus tres hijos habidos con un indio con el que estaba casada. Según dice *Fray Pedro Simón*, eran dos niñas y un niño ya algo crecidos y muy hermosos. (*Picón Parra, Roberto. 1988-1.993, T-II p. 106*) *Inés de Argüelles* tendría entonces 25 o 27 años de edad, pues estuvo 17 años en cautiverio y entró de 8 ó 10 años.

El indio fue ahorcado por los españoles al ser considerado como uno de los más responsables del ataque de 1.600. El horror que tuvo que vivir esta dama en su cautiverio no terminaría con la muerte de su esposo indio. Un hermano de *Inés*, quien había participado en la expedición y combatido con los indios hasta rescatar a su hermana, se embarcó en una canoa con ella y sus tres hijos y navegando con destino a Maracaibo atracó en una playa solitaria con el pretexto de que se bañaría con los niños y, llevándolos a un lugar distante donde nadie pudiera evitarlo, les dio muerte con un cuchillo.

"Al llegar a Maracaibo confesó su crimen dando como excusa el que no quería que en su familia hubiera indios; quince días después de su llegada murió de una enfermedad aguda y rabiosa". (Belloso Rossell, David 1.968, p. 904)

El próspero comercio con Gibraltar, descrito por Fray Pedro Simón en 1623

En sus Noticias Historiales escritas entre 1.623 y 1.626, *Fray Pedro Simón* relata el comercio de Gibraltar en la laguna de Maracaibo de la siguiente manera:

"Corriendo la misma costa del Sur, está el pueblo que llaman de Gibraltar, sujeto a la jurisdicción de la ciudad de Mérida, cuyos frutos se descargan allí como después diremos más largo.... pero sobre todo lo que mas luce son las de trigo que se dan mucho y muy bueno en las tierras templadas, de cuyas harinas tiene saca para la ciudad de Cartagena por las fragatas que llegan dos ocasiones al año por la Laguna de Maracaibo a un puerto que llaman de Gibraltar, donde para esta ocasión se hicieron al principio ciertas bodegas que yéndose multiplicando se convirtieron en ciudad como hoy lo está, de quien ya hablamos en la primera parte. Hoy es de los mas famosos puertos de estas Indias, por la gran suma de fino tabaco que se embarca en él de la ciudad de Barinas." (Ferbres-Cordero, Tulio. 1952 pp 9-10)

Permiso para la libre navegación de la laguna de Maracaibo. Título del Rey Felipe IV del año 1.629

Título del *Rey D. Felipe IV* fechado en Madrid el 31 de mayo de 1.629 decía:

"Que los vecinos de la Gobernación de La Grita puedan trajinar sus frutos en los navíos que tuvieren, como se ordena. Permitimos a las ciudades de Mérida de la Grita, San Antonio de Gibraltar y las demás de aquella gobernación, que no yendo navíos de permisión de estos reinos, puedan sus vecinos y habitantes en ellas navegar sus frutos a la Habana y Cartagena en los navíos que ella tuvieren, haciendo registro ante los oficiales reales de

San Antonio de Gibraltar y pagando los derechos que se nos debieren." (Febres-Cordero Don Tulio. 1.952, p. 11)

Don Juan Félix Jimeno de Bohórques y Martos, quien se había avecindado en Mérida hacia 1.599, llegando a ocupar ese mismo año el cargo de Alférez Real, había ido a España en 1.626 para resolver asuntos concernientes a la ciudad de Mérida y a la navegación del puerto de Gibraltar. Durante sus gestiones enfermó, haciendo testamento en Utrera el 6 de enero de 1.626 y muriendo luego en Sevilla a donde le habían llevado a curar. (Picón Parra, Roberto. 1988, tomo III, p 60)

"... fue enviado a España en el año de 1.626 por el Gobierno y Cabildo de aquella Ciudad, en solicitud ante el Rey de que cesasen las extorsiones de los Jueces de Cobranzas Reales, y se concediese el envío de naves de permiso para el puerto de Gibraltar." *(Dávila, Vicente, 1918, p. 84)*

CAPITULO III

- Incursiones piratas al Lago de Maracaibo -
 - Origen de la piratería -
 - La Patente de Corso -

Los indios fueron dominados en su mayoría, pero las poblaciones del lago sufrirían un nuevo azote, los piratas. Sus constantes incursiones, que por más de 10 años fueron la calamidad de Gibraltar y Maracaibo, indican la prosperidad que distinguía a estos pueblos.

Maracaibo y Gibraltar se habían reconstruido de los ataques indios y demostraban prosperidad. La cultura se robustecía. Para mediados del siglo XVII Maracaibo tendría unos 8.000 habitantes y algunas de sus casas ya eran de dos pisos. Todo un lujo para la época. Gibraltar exportaba su cacao para Veracruz, México y Europa y por muchos años se mantuvo como el principal puerto comercial y cultural entre España y el Nuevo Reino de Granada, tan importante, que las naves pasaban directo a éste sin tocar el de Maracaibo que,

“si bien estaba en primer lugar geográfico al arribar los barcos europeos y del Caribe, carecía de un derredor con densidad poblacional que permitiera consumir y comerciar. Gibraltar, con su numerosa población blanca y mestiza que con él se comunicaba, daba la importancia que lo hizo merecedor de protección especial, como el gran puerto del lago.” (Celis Parra, Bernardo. 1997, TI, p. 37)

Don Tulio, reproduciendo la frase de un antiguo historiador de Sevilla, dice:

“En este puerto de Mérida entraban ocho ríos caudalosos con agua, vino, aceite, leche, miel, azúcar y los otros dos, de oro y plata.” (Febres-Cordero, Tulio. 1.930, p. 97)

“.... el esfuerzo constante de sus vecinos hacen de Gibraltar la ciudad más importante del Zulia; sus haciendas dan abundantes cosechas de frutos que la convierten en rica y próspera” (Belloso Rossell, David 1.968, p. 393)

La prosperidad se hizo notoria dentro y fuera del territorio por lo que se convirtió en el blanco favorito de piratas venidos de Holanda, Inglaterra, Francia y otros países, pasando algunos de ellos directamente hasta Gibraltar sin tocar en Maracaibo.

La frecuencia con que arribaban y el tiempo de permanencia, sobre todo en Gibraltar, indican la prosperidad que ya distinguía a esos pueblos ante la opinión exigente de los piratas, quienes no solían aposentarse largas temporadas en ninguna parte pues su negocio consistía en robar lo más posible en el menor tiempo. (*Ocando Yamarte, Gustavo. 1.986 pp. 63 y 64*)

La piratería, datos sobre su origen. ¿Quiénes eran los bucaneros? La Patente de Corso

 La piratería es en derecho internacional,

“el delito de robo u otro acto de violencia llevado a cabo para fines particulares en alta mar o en el aire, cometido por el capitán o tripulación de un barco o aeronave fuera de la jurisdicción ordinaria de cualquier nación y sin encontrarse comisionado o autorizado su autor por ninguna autoridad gubernamental.”
(*Enciclopedia Encarta 1.999*)

Su origen es muy antiguo, los Fenicios, 2.500 a.C, combinaban con frecuencia su práctica con otras actividades lícitas. Desde el siglo IX hasta el XI los vikingos aterrorizaron las costas del occidente europeo. En el siglo XIII Alemanes y Musulmanes la practicaron como forma de sus guerras navales.

Para la época de la conquista del Nuevo Mundo, siglo XVII, la isla de La Española (76.000 km²) conformada hoy por República Dominicana y Haití, fue refugio, principalmente del lado oeste, de proscritos que venían huyendo de Francia. Allí vivían pacíficamente dedicados a cazar cabras monteses, abundantes en grandes rebaños y,

*“Los proscritos las cazaban y curaban la carne con un método aprendido de los indios caribes, en tiras tendidas sobre parrillas a fuego lento. Las parrillas se llamaban **bucanos (boucan)** y por eso a ellos los llamaban **bucaneros**,”* (*Nueva Enciclopedia Temática, 1967, T6, p. 461*)

*“Esta circunstancia hizo que se dedicaran a cazarlas por los que se le dio el nombre de “bucaneros”, que significa hombres que curan y ahúman la carne en el **bucán**, los ingleses los llamaron **filibusteros**”.* (Belloso Rossell, David 1.968, p. 923)

Estas carnes preparadas eran muy cotizadas por los navegantes que hacían el recorrido entre Europa y América y por ellas pagaban buen precio. El negocio, bastante productivo, atrajo a muchos marinos y a hombres de otras actividades a dedicarse al trabajo de **bucaneros** extendiéndose el oficio a otras islas de las Antillas, México y Honduras.

España había prohibido que en sus colonias se vendieran productos que no fueran españoles, obligando esto a los bucaneros a convertirse en contrabandistas para vender las carnes y pieles. Rápidamente fueron reprimidos lo que hizo recrudecer su odio hacia los ibéricos.

“La cantidad y calidad de estos hombres, que obraban por sus propios instintos sin respetar a ninguna autoridad, hicieron que de las cabras monteses se pasaran a las reses y marranos de propiedad particular, los que eran abatidos en beneficio único del cazador, sin que nadie pudiera impedirlo.” (Belloso Rossell, David 1.968, p. 923)

Pronto consiguieron barcos y se volvieron piratas fijando su centro de operaciones en la isla de la Tortuga. Azotaban no sólo a los barcos sino a las colonias de España en el Nuevo Mundo, territorio éste, que había despertado en Europa los deseos de participar en los beneficios de las nuevas tierras.

Holanda e Inglaterra tomaron fuerza como naciones marítimas y con una producción industrial superior a la española buscaron el mercado para su comercio. Holanda consiguió que Isabel de Inglaterra declarara la libertad de los mares, *“una de las grandes conquistas del derecho universal”* y promovió la Compañía de las Indias Occidentales dedicada especialmente al contrabando en las colonias americanas de España y Portugal; estableció el **corsario**, que consistía en una autorización o **patente de corso**, para armar naves y perseguir a las embarcaciones

⁷ Palabra que también deriva del Francés

enemigas, pero detrás de estas patentes se escondía el principal objeto que era atacar a los navíos españoles que comerciaban con sus posesiones de ultramar.

Establecido oficialmente el derecho de ataque a la navegación comercial, los puertos de Inglaterra y Holanda, que tenían gran cantidad de marinos sin trabajo, dieron facilidades para obtener la **patente de corso**. La marinería preferida para estas naves armadas se obtenía entre aquellos que salían de las cárceles.

“se necesitaba para este oficio hombres desalmados, capaces de todas las crueldades usadas en la época contra los que se consideraban enemigos. En la soledad de aquellos mares, sin autoridades a las cuales respetar, sin tener a quien darle cuenta de sus actos, agregando a ello la recluta que se hacía, entre bucaneros ó filibusteros y cuadrillas de salteadores que merodeaban en el mar de las Antillas, es de suponerse lo que sería esa vergüenza humana del siglo XVII que vino a llamarse piratería y que se desató como un azote sobre las nacientes poblaciones del nuevo mundo, que fueron atacadas, saqueadas e incendiadas, a lo cual se le agregaba la matanza general.”
([Belloso Rossell, David 1.968, p. 924](#))

Destacaban los piratas más crueles y sanguinarios que aumentaban su prestigio en la medida en que se conocían las torturas, violaciones y crímenes propiciados a los indefensos habitantes de los pueblos y embarcaciones que atacaban. Holanda, Inglaterra y Francia, que habían logrado apoderarse de algunas posesiones del mar Caribe, favorecieron, protegieron y premiaron a los piratas, hasta el punto que uno de los mas despiadados jefes piratas, [Henri Morgan](#), fue colmado con honores por el gobierno Ingles, ([Belloso Rossell, David 1.968, p. 923](#)) quien le concedió el título de Sir y la vice-gobernación de Jamaica.

“El Olonés y Morgan fueron los capitanes más temibles de los famosos filibusteros y bucaneros que infestaban el mar Caribe.”
([Lexis 22, T16 p. 4509](#))

Filibusteros, corsarios, bucaneros.

(<http://www.fortunecity.es/imaginapoder/humanidades/587/filibusteros.htm>. En esta fuente encontrarán más detalles sobre la piratería.)

“Todos ellos fueron los responsables de ataques a buques cargados de tesoros que volvían a España. Los éxitos y la audacia propia de hombres sin temor, de proscritos sin patria, junto a la interesada ayuda de gobiernos, les llevó posteriormente a ofensiva contra plazas fuertes y puertos. Por todo ello fueron mundialmente conocidos.

Tan reales como diferentes, porque aunque tenían la misma “ocupación” pueden observarse evidentes diferencias entre ambos.

Bucaneros: *en su comienzo se les denominaban cazadores de puercos cimarrones (cerdos salvajes), estaban instalados en el siglo XVII en la zona oeste de la Isla Española. Su sustento era la venta de carne ahumada o asada a la barbacoa o “boucan” de ahí procede su nombre. Su expulsión por los españoles de la Española y de la Tortuga, hizo que los bucaneros se organizaran y conquistaran la segunda de las islas anteriores, donde se instalaron.*

Filibusteros: *su nombre es de origen inglés; proviene del holandés Vrij Buiter: “El que va a la captura del botín” que en inglés se escribe “Freebooter” de ahí viene la palabra “filibustero” que tiene un oscuro significado; con el cual se designaba a muchos de los piratas del mar de las Antillas en el siglo XVII, en especial a los ingleses y holandeses. Los filibusteros solían atacar poblaciones costeras, y alguna vez, muy escasa vez atacaban barcos, al contrario que sus parientes los bucaneros que su oficio era abordar barcos.*

Corsarios: *se denominaban corsarios a los piratas que navegaban a las órdenes del gobierno de su país; atacaban a los barcos de sus enemigos para debilitar los poderes comerciales y económicos*

de los mismos. Los corsarios tenían en su poder documentos que autorizaban aquello que ellos hacían, estos documentos recibían el nombre de "Letter of marque" o también "Patente del Corso". Los corsarios no cumplían los preceptos establecidos en estos documentos y los que decidían lo que hacer y no hacer eran los capitanes corsarios y sus tripulaciones. Las Patentes de Corso eran entregadas habitualmente por un rey. Cuando los corsarios no tenían ninguna parte en las misiones de su corona atacaban cualquier buque que no llevara su bandera, así el botín era íntegro para ellos, pero conservando los derechos de navegar en corso.

***Piratas:** tenían características muy similares a los anteriores, pero estos no cumplían órdenes de ningún gobierno, es decir, que eran bandidos, enemigos públicos, ladrones del mar; no tenían ninguna influencia política sino que buscaban su propio beneficio, solo respetaban a los barcos cuya bandera fuera "Jolly Roger" (o bandera pirata). Muchos de los corsarios pasaron a ser piratas a partir de la firma de paz entre España e Inglaterra. Los principales blancos de los piratas eran buques o barcos o pequeños asentamientos o colonias de bandera española o portuguesa, era lógico ya que eran los países que monopolizaban el comercio entre Europa y el Nuevo Mundo. Sus barcos cargados de oro y plata, esto para los piratas era un gran botín."*

El primer ataque pirata al lago de Maracaibo fue ordenado por el gobierno inglés y perpetrado por el corsario [William Jackson](#) a finales de 1.642.

La prosperidad que habían alcanzado Maracaibo y Gibraltar despertaron la codicia del inglés [Robert Rich](#), Conde de Warwick, quien envió al corsario [William Jackson](#) con una orden suya, **patente de corso**, que lo "autorizaba para atacar y saquear las poblaciones del Lago de Maracaibo." Este sería el primer ataque a los pueblos del Lago. ([Belloso Rossell, David 1.968, p. 925](#))

El 23-12-1.642 llegó el inglés a Maracaibo con 11 bajeles y 1.000 soldados bien armados. La población, que solo tuvo tiempo para huir, había dejado sus pertenencias en las casas de habitación. Durante dos meses y ocho

días permaneció Jackson en la ciudad saqueando y consumiendo sus recursos en el mantenimiento de su millar de piratas, pandilla que se vio disminuida pues, al tratar de apresar a los pobladores que se habían escondido sufrieron bajas al ser atacados por sorpresa. Con un botín superior a los 10.000 **patacones**,⁸ izaron velas rumbo a Gibraltar. (*Belloso Rossell, David 1.968, p. 926*)

El primero de febrero de 1.643 marchó Jackson contra Gibraltar que estaba defendida por el gobernador de Mérida Felix Fernández de Guzmán, quien al saber de los saqueos en Maracaibo se había preparado para rechazar a los piratas; soltando la ganadería y escondiendo sus pertenencias en los caños y se refugiaron en las defensas que para tal efecto habían preparado. La ciudad fue saqueada pero con poco resultado. Jackson no se atrevió a atacar al gobernador y se volvió a Maracaibo en busca de abastecimientos. El gobernador de Venezuela Ruy Fernández de Fuenmayor, que estaba en Maracaibo, tampoco pudo hacer algo por carencia de recursos, pues habían sido tomados por el ofensor. Para colmo, en medio de su tribulación se supo en Maracaibo, por uno de los piratas capturados, que también el pirata holandés Henrique Gerardo se preparaba en Curazao para caer sobre Maracaibo, afortunadamente nunca lo hizo.

Con relación a la fecha de la primera incursión pirata al lago de Maracaibo, el Dr. Julio César Salas en su obra Etnografía de Venezuela 1997, p. 226 menciona a un:

“Fernando Dávila y Rojas, quien en 1.641 estuvo en la facción contra los holandeses de Enrique Gerardo que saquearon a Maracaibo e incendiaron a Gibraltar, y en 1.642 acompañó al Gobernador de Mérida D. Fernández de Guzmán quien rechazó del mismo Gibraltar una armada de guerra inglesa, fuerte de 11 buques, cuyos enemigos saquearon en aquella ocasión a Maracaibo, llevándose todo género de metal hasta las campanas de la iglesia y cuarenta piezas de artillería y hubiera incendiado la ciudad a no ser porque los vecinos la rescataron dando diez mil pesos de oro.”

⁸ Patacón. Moneda de plata que pesaba una onza y era cortada a tijeras.

Como se puede apreciar, las fuentes consultadas difieren sobre este acontecimiento y en general, en los relatos sobre incursiones piratas al lago de Maracaibo.

Por Real Cédula del 17 de junio de 1.643 se encarga la fortificación de la Barra de Maracaibo

La facilidad con que Jackson actuó hizo reaccionar a la Real Audiencia de Santa Fe. De ella dependía Gibraltar a través de la gobernación de Mérida. Este puerto representaba para el Nuevo Reino de Granada una puerta comercial invaluable. El presidente Don Martín de Saavedra y Guzmán concibió la necesidad de fortificar la barra y el 10 de abril de 1.643 remitió al Rey tres plantas de fortificación. (*Ocando Yamarte, Gustavo, 1986 p. 61*)

El Rey por Real Cédula del 17 de junio de 1.643 encargó el proyecto de fortificación a los gobernadores y capitanes generales de Mérida y de Venezuela. Por esta Real Cédula queda constancia que Mérida contribuyó con tres mil pesos y con armas para dicha obra, por corresponderle la defensa de Gibraltar y sus costas. (*Febres-Cordero, Tulio, 1952 p. 12*)

Las fortificaciones no son suficientes

Para 1.645 ya estaban terminadas la fortificaciones en la Barra de Maracaibo, sin embargo, fueron insuficientes como lo demuestran las incursiones posteriores de piratas. De cualquier manera, fue un esfuerzo gigantesco para la época. Los piratas comenzaron a comprobar que los pueblos estaban dispuestos a defenderse. (*Ocando Yamarte, Gustavo, 1.986 p. 61*)

En 1.647 el Rey manda al gobernador de Mérida a que esté prevenido contra los corsarios

Real provisión del 8 de septiembre de 1.647 dirigida al Gobernador de Mérida, en que se manda a los gobernadores de los puertos marítimos que tengan prevenidos los castillos y presidios contra las invasiones que intentaren los enemigos de la Corona. En virtud de esta real orden el Gobernador, que lo era Don Francisco Martínez de Espinosa (1.644-1.651),

convocó gente de armas y dispuso trasladarse personalmente a Gibraltar. Mas de 100 hombres venidos de Mérida, Barinas, La Grita y La Villa (San Cristóbal) defendieron el puerto y Castillo de Gibraltar.

En 1.663 el Rey manda nuevamente al gobernador de Mérida de La Grita la defensa del puerto de la provincia de Mérida y se prohíbe el arribo de buques extranjeros a las costas de Tierra Firme

Reales cédulas del 15 y 30 de enero de 1.663 dirigidas al gobernador de Mérida de La Grita, encargándole la defensa y prevención de los puertos de la Provincia de Mérida, para resguardarlos de los designios ingleses. (*Febres-Cordero, Tulio, 1952 p. 12*)

Autos de gobierno en cumplimiento de una Real cédula prohíben el arribo de buques extranjeros a las costas de Tierra Firme, por los cuales consta que este año, 1.663, el Gobernador de Mérida entre 1663 y 1664, Don Miguel de Ursúa y Arismendi Conde de Xerena, asistió personalmente en Gibraltar a la reparación de trincheras y demás cosas tocantes a su defensa contra los piratas y corsarios." (Febres-Cordero, Tulio, 1952 p. 12)

El quinquenio 1.665-1.669 fue azaroso para los pobladores de Maracaibo y Gibraltar, no por los indios sino por los piratas. Venían de Holanda, de Francia, de Inglaterra. Los pueblos quedaban desvalijados de dinero, víveres y personas. (*Ocando Yamarte, Gustavo, 1986 p. 61*)

"El Olones", pirata francés, arremete en 1.665 contra Gibraltar. Durante su ataque muere el Gobernador de Mérida Don Gabriel Guerrero de Sandoval y otros merideños. Permaneció mas de 2 meses en Lago.

Ren julio de 1.665 llegó a la barra de Maracaibo el bucanero Juan David Nau, llamado "El Olonés", por ser nativo del pueblo francés Sables d'Olonne, "Las Arenas del Ollonois" (*Belloso Rossell, David 1.968, p. 927*) donde se dice había nacido hacia 1.630. La anterior fuente señala que su nombre pudo ser Francis o Juan Daniel Nau.

El Olonés había llegado a las Antillas en 1.650 como esclavo temporal de un hacendado francés de la Española. Luego de sus 3 años de cautiverio se unió a los bucaneros de Santo Domingo de donde pasó a la isla de La

Tortuga que para ese entonces estaba gobernada por Le Place, compatriota suyo, que lo proveyó de un barco y lo nombró capitán para que buscara fortuna en el mar. En sus ataques demostró la crueldad de sus sentimientos ejecutando personalmente a los prisioneros cuyos cadáveres tiraba a los tiburones. En Campeche, México, tiene un encuentro donde mueren muchos de sus compañeros y él mismo sale herido. Estas noticias llegaron a las poblaciones españolas y se dio orden de perseguirlo. Cuando se disponía a atacar al pueblo de Los Cayos en Cuba y, al prevenirse de esto los de la Habana, enviaron tropas y un buque de refuerzo. El Olonés logró apoderarse de este buque y mató a toda su tripulación excepto a uno que envió con el mensaje de que en lo sucesivo no daría cuartel a ningún español y ejecutaría a todos los que cayesen en sus manos de la misma forma como lo hizo con los del barco que habían enviado para exterminarlo a él y a sus compañeros.

Con el nuevo barco engrosando sus filas promueve ataques con la finalidad de hacerse de otras naves y organizar una poderosa flota para asaltar las poblaciones españolas. En la Tortuga da a conocer sus intenciones y logra reunir 8 buques bien armados con una tripulación de 1.400 hombres, desalmados y feroces, deseosos de robos y saqueos y dispuestos a obedecerle ciegamente. Entre los socios que le acompañaron en esta empresa se encuentran, Antoine Dupuys, Pedro El Picardo y Michel Le Basque "Miguel El Vascongado" pirata de afamado valor y prestigio al que había logrado entusiasmar y que estaba retirado en la Tortuga luego de haber hecho fortuna pirateando en los mares.

El Olones armó una flota de diez barcos en cuya tripulación se encontraban además dos sobrinos del gobernador de la Tortuga, dos franceses que habían vivido en Maracaibo y que conocían las dificultades de la barra y como vencerlas.

Estando ya la barra fortificada tuvo dificultades para entrar, pero luego de estratagemas y luchas cuerpo a cuerpo con los defensores, se impuso y demolió la fortificación que estaba defendida con 16 cañones. Una vez dominada la fortificación, Castillo San Carlos, cargaron en sus buques el material de guerra y luego de quemar los muertos salieron para Maracaibo.

Algunos soldados que no habían llegado a tiempo al fuerte San Carlos regresaron a la ciudad informando de los acontecimientos. Los habitantes recogieron lo mas valioso de sus pertenencias y huyeron hacia Gibraltar y otros pueblos. Los piratas encontraron una ciudad vacía, sin embargo, permanecieron en ella 15 días en una continua fiesta, bebiendo y comiendo hasta saciar la abstinencia de mas de un mes. A pesar de la huida de sus moradores logró recabar una fortuna y tomar algunos prisioneros entre los que había mujeres y niños con quienes no tuvo la menor compasión sometiéndolos a crueles torturas. Luego de averiguar con éstas el paradero de los fugados y convencido de que la presa mayor estaba en Gibraltar, levó velas rumbo a ella a comienzos de agosto.

Encontró que también la ciudad sureña estaba fortificada por lo que los españoles residentes se sentían muy seguros pero el empuje del pirata francés los desengañó. Fingiendo el Olonés una derrota, emprendió la huida haciendo que los españoles salieran de sus trincheras. Hubo refriegas por todas partes, *"de seiscientos que eran los castellanos, quedaron en el campo cuatrocientos muertos y cien heridos"* (Febres-Cordero, Don Tulio, 1930 TI p. 98). Entre los fallecidos figuran el Gobernador de Mérida, *"gran Capitán Don Gabriel Guerrero de Sandoval quien había estado en Flandes al servicio del Rey Católico"* (Febres-Cordero, Don Tulio, 1930 TI p. 98) y *"los hermanos Luis Ignacio y Pedro Dávila y Bohórques y entre los heridos, Diego Fernández de Paredes"* (Suárez Baptista, Ramón D., 2001) Estas y otras personas habían acudido desde Mérida al socorro de la población de Gibraltar. Los que pudieron huyeron por los arcabucos.

"Para evitar el trabajo de enterrar aquella cantidad de muertos, los embarcaron en uno de los buques y saliendo lago adentro los tiraron al agua, entre ellos heridos aún con vida, porque así lo había ordenado el Olonés." (Belloso Rossell, David 1.968, p. 932)

Los alimentos empezaron a escasear y los prisioneros iban muriendo de hambre pues los piratas tomaban para si lo que encontraban. El Olonés no tuvo piedad de nadie, las mujeres fueron violadas y se cometieron infinidad de crímenes con aquellos que no indicaron donde estaban escondidos los habitantes, tesoros y dineros.

Mes y medio estuvo "El Olonés" en Gibraltar saqueando y amenazando a la población con incendiarla si no le proporcionaban el rescate que solicitaba. El convento fue presa de las llamas y con él sus altares e imágenes artísticas.

De regreso en Maracaibo utilizó la misma táctica de pedir rescate con la amenaza de desembarcar nuevas fuerzas para saquear la ciudad. Allí permaneció ocho días acarreando para los galeones las riquezas artísticas y metálicas de las iglesias, arrebatando a los habitantes sus recursos económicos y ganados, arruinándolos. Fueron ocho días de martirio para la ciudad.

Finalmente el francés se fue a Santo Domingo con riquezas considerables que fueron unas rematadas entre los habitantes y otras repartidas entre los piratas. La isla fue escenario de orgías que consumió aquel caudal que costó la vida a millares de personas y por el cual se devastaron pueblos, se violaron mujeres y se infringieron cuantas torturas pudieron inventar aquellos desalmados que consideraban la crueldad del espíritu como un acto de valor.

Los pueblos del lago fueron escenario de la crueldad del Olonés quien jamás admitió la piedad en su alma de criminal y su recuerdo fue una pesadilla por varias generaciones.

Siguiendo con su vida desenfrenada, pero sin brillo su estrella, se peleó con sus compañeros y fue derrotado sucesivamente en América Central. Anduvo hambriento y perdido sin que nadie le ayudara en esa vida de criminal errante. Tras naufragar en el golfo de Darien fue prisionero de los indios

"y como si fuesen los instrumentos de Dios para castigar aquella fiera humana, lo amarraron a un árbol seco, prendieron una gran hoguera y vivo le fueron cortando pedazos de su cuerpo que tiraban al fuego en su presencia." (Belloso Rossell, David 1.968, p. 934)

Este episodio final del Olones lo narra otra fuente así: *"desembarcó en las islas Barú, donde fue atacado, descuartizado y al parecer comido por los indígenas de la región". (Fundación Polar, 2000)*

Miguel El Vascongado, pirata español que en 1.667 asedia a Maracaibo, secuestra ciudadanos notables y pide rescate

⚔️ Dos años después del ataque del [Olonés](#), a quien había acompañado y conocedor del camino y de la debilidad de la población de Maracaibo, cayó sorpresivamente de noche sobre esta ciudad. Su táctica consistió en aprehender ciudadanos notables, encerrarlos en la iglesia, donde tenía su cuartel y pedir rescate por ellos. Parte de su terrorismo, además del secuestro, consistía en hacer gala escandalosa de su propósito de pasar a cuchillo a toda la población si no le pagaban rescate. Maracaibo le pagó lo que el quiso y ella pudo. Miguel no pasó a Gibraltar. ([Ocando Yamarte, Gustavo, 1.986 p. 63](#))

Henry Morgan, el más famoso y despiadado corsario, ataca en 1.669 a la Laguna de Maracaibo

⚔️ La invasión pirata más despiadada y larga que vivieron Maracaibo y Gibraltar tuvo lugar en 1.669. Sobre el año y el mes de este acontecimiento hay divergencias, unos dicen que fue en julio de 1.667 y otros en febrero de 1.669, fecha ésta última que usaremos por ser la referencia mas empleada en las fuentes consultadas.

Natural de Llanrhygni, Gales, Gran Bretaña, nació en este condado hacia 1.635 en el seno de una distinguida familia de nobles terratenientes.

Acerca de cómo llegó al Caribe y se convirtió en pirata hay varias hipótesis. Se dice que siendo niño huyó de su casa y salió como pasajero de un barco que partía para América y al llegar a Barbados fue vendido como esclavo por el tiempo necesario para pagar su pasaje. Que fue secuestrado en Bristol cuando era niño y vendido como sirviente en la isla de Barbados, o que llegó a Jamaica en 1.665 formando parte de la invasión inglesa, hasta ese momento posesión española.

Fue un hombre de valor que supo sacar provecho a las circunstancias, pero encarnaba toda la maldad humana. Robó cuanto pudo saqueando pueblos e incendiándolos cuando consideraba escaso el botín. Panamá todavía presenta a los ojos del viajero las ruinas de los ataques de este pirata.

Durante la segunda guerra anglo-holandesa (1.665-1.667) fue el segundo comandante y dirigió el asalto a Camagüey en Cuba y la fortificada ciudad de Portobelo en Panamá. Siguiendo instrucciones del gobernador de Jamaica, mantuvo en jaque a poblados y buques españoles, hechos con los que fue aumentando su prestigio de pirata.

Habiendo conocido por un francés los detalles del ataque del Olonés a Maracaibo, se dispuso a organizar una flota para asaltar las poblaciones de Venezuela, escogiendo la isla de Vaca como centro para los preparativos. Se le unieron jefes piratas y hasta el gobernador de Jamaica puso a su disposición un barco de guerra inglés con 35 cañones.

Al mando de una nutrida flota partieron hacia el Golfo de Venezuela haciendo escala en las islas Sahona y Aruba para proveerse de alimentos, especialmente carne de chivo muy abundante para la época en ésta última isla.

Llegados a la Barra de Maracaibo bajo la guía del práctico francés Pedro El Picardo, se enfrentaron con los defensores del Castillo San Carlos, quienes luego de grandes bajas de bando y bando huyeron dejando la fortaleza por cuenta de los invasores. Tomando las piezas de artillería, salieron para Maracaibo encontrando la ciudad vacía, pues con las experiencias de anteriores invasiones, sus moradores habían huido a sus escondites en ríos, campos y a otras poblaciones.

Luego de 3 semanas de pillaje y crueles torturas, que acá no serán relatadas, infringidas a los indefensos vecinos que encontraban en los campos, partieron para Gibraltar.

“Este hombre sanguinario y cruel no tenía piedad de nadie ni nada y todo lo que la maldad humana puede concebir lo puso en práctica en los desdichados pobladores, que no se defendían porque el horror que inspiraba dejaba sin voluntad a los que tenían la desgracia de caer en sus manos” (Belloso Rossell, David 1.968, p. 938)

Estuvo Morgan en Gibraltar 5 semanas de fuertes lluvias e inundaciones, torturando prisioneros para dar con los escondites a donde habían llevado los pobladores y los de Maracaibo sus pertenencias. Luego de sacar a los

blancos todo lo que podía capturó negros de las haciendas para conseguir los escondites y pertenencias de sus amos. Bogó por el Río Zulia persiguiéndolos y haciendo prisioneros. A un negro le prometió llevarlo a Jamaica y hacerlo de los suyos si daba muerte a los españoles encontrados, que en su mayoría eran familiares de su amo. A las personalidades mas importantes que logró capturar las dejó con vida para luego pedir rescate por su libertad y aumentar su cuantioso botín.

De regreso en Maracaibo se enteraron que a la barra había llegado una escuadra española bajo la jefatura del almirante [Alfonso del Campo y Espinosa](#) compuesta por tres grandes buques que montaban, cuarenta, treinta y veinticinco cañones ([Belloso Rossell, David 1.968, p. 940](#)) La Magdalena, la Marquesa y el San Luis

Morgan se sintió acorralado pero se puso a la altura de su fama de auténtico lobo de mar; envió un emisario al almirante pidiéndole una suma importante de dinero como rescate de la ciudad, de lo contrario la quemaría. Entretanto puso a salvo parte de su valioso botín el cual enterró personalmente y para que no quedaran testigos hizo creer que había dado muerte a los soldados que le acompañaron cargando los bultos con joyas, dinero, vasos sagrados etc. a quienes habría enterrado en el mismo lugar.

Al regreso del emisario, Morgan leyó a sus compañeros la carta en donde el almirante español le respondía:

"Que en vista de sus tropelías y ataques al territorio y habitantes de su Majestad Católica, había llegado para castigarle, batiéndolo hasta aniquilarlo, pero que si rendía humildemente y entregaba lo robado y los prisioneros, le ayudaría a marchar sin hostilizarlo, siempre que le diera su palabra de marcharse de su país y abandonar el ejercicio de la piratería; si se niega traeré refuerzos de Caracas y serán pasados todos a cuchillo; los crímenes cometidos por usted y sus compatriotas contra españoles de América son enormes y espantosos." ([Belloso Rossell, David 1.968, p. 941](#))

Los piratas se negaron a estas condiciones y uno de ellos se ofreció para hacer cambiar la situación a su favor.

La estrategia consistió en simular un barco de guerra de primera clase, usaron troncos de madera pintados y apostados por los costados del barco como si fueran cañones y estacas clavadas y vestidas con ropas y sombreros de los piratas para simular la tripulación. Las bodegas fueron llenadas con abundantes palmas secas, embadurnadas con brea y alquitrán para que fueran de fácil combustión y colocaron barriles llenos de pólvora en lugares adecuados. Una vez preparado el brulote se embarcarían unos pocos soldados provistos con garfios para fijarlo al buque español.

Morgan envió nuevamente un emisario al almirante español ofreciéndole modificar sus condiciones:

1. "Daría libertad a todos los prisioneros blancos y a mitad de los esclavos negros, sin pagar rescate.
2. Saldría de Maracaibo sin incendiar la ciudad y sin pagar rescate.
3. Dejaría salir libre de daño a los rehenes que tenía a bordo por el rescate que debería pagar Gibraltar, siempre que le fuera abonada la suma estipulada."

El almirante Don Alfonso del Campo y Espinoza manifestó no convenir en modificación alguna y le fijó un plazo de 2 días para que aceptara la propuesta original, en caso contrario, lo obligaría por la fuerza. Morgan, decidido a no convenir, se preparó para la batalla, encadenó a los prisioneros y esclavos y los dejó en botes al cuidado de los piratas mas decididos a quienes prometió recompensar espléndidamente.

La madrugada del 1 de marzo de 1.669 ya formados en línea de combate desde el día anterior y con viento a favor de los buques piratas, fue enviado el brulote⁹ contra La Magdalena, nave insignia española que esperaba el abordaje. Lanzaron los garfios y prendieron el fuego que se propagó a la nave española sin que ésta pudiera ser salvada del pavoroso

⁹ Brulote. Embarcación cargada con pólvora y materiales inflamables para incendiar buques enemigos. En Chile y Argentina dicho ofensivo.

incendio. El segundo buque se dio a la fuga buscando ponerse bajo la protección del fuerte, pero su tripulación al verse perseguida y acosada prefirió hundirlo para no caer en poder de los piratas. El tercer buque fue aprehendido por Morgan y al ver su triunfo sobre la escuadra española, decidió tomar el Castillo. El pirata inglés no pudo contra la heroica batalla que dieron sus defensores entre quienes se hallaba el Almirante Alfonso del Campo y Espinoza que había logrado escapar y refugiarse en él. Viendo Morgan perdida más de la mitad de su gente resolvió la retirada a sus buques y al ver que los españoles habían reforzado sus defensas para proseguir con la lucha, comprendió que una nueva refriega sería muy costosa para su gente. Por medio de un piloto al servicio de los españoles y que habían hecho prisionero, se enteraron que la nave insignia llevaba 40.000 piezas de oro por lo cual dejó Morgan un buque que se dedicara a rescatarlas mientras él regresaba con las demás a Maracaibo para repararlas.


Don Alfonso, quien había tomado la jefatura del Castillo San Carlos, recibe un nuevo emisario de Morgan pidiendo rescate a cambio de dejar a Maracaibo sin daño, pero el almirante no aceptó transar con el pirata haciendo además preso al emisario. Los vecinos de Maracaibo, al ver que Morgan se preparaba para incendiarla, trataron la suma del rescate que el pirata fijó en 30.000 pesos y 500 vacas para hacerlas carnes como provisión de su regreso y que pagado esto quedarían en libertad los prisioneros. Luego de varias discusiones Morgan convino en recibir 20.000 pesos y las 500 vacas pero no liberó a los prisioneros disponiendo que formaran una comisión para pedirle al jefe del Castillo libre paso a cambio de la libertad de los prisioneros. Don Alfonso no aceptó la propuesta lo que obligó a Morgan a recurrir a otra estrategia que consistió en simular durante todo un día el traslado de hombres y carga a un lugar de la costa, como si tratara de rodear el Castillo. Al ser observado esto por los españoles, salieron del fuerte la mayor parte de las tropas para atacar a los piratas y Morgan, al darse cuenta que su estratagema había resultado, dio orden a su escuadra para que saliera por la barra. La guarnición que quedó en el Castillo abrió fuego sobre los barcos sin causarles mayores daños y cuando regresó Don Alfonso con el resto de los soldados ya los barcos estaban distantes y fuera de su alcance. Morgan liberó a los prisioneros y siguió

rumbo a la isla de La Tortuga con un valioso botín de más de 250.000 pesos, cierta cantidad de patacones, joyas valiosas mercancía y gran cantidad de esclavos. (*Belloso Rossell, David 1.968, pp. 941-945*)

El 17 de mayo de 1.669 la escuadra regresa a Port Royal en Jamaica. El 18 de enero de 1.671 Morgan, al frente de 35 embarcaciones y 2.000 bucaneros, toma la ciudad de Panamá y la quema. Éste hecho le valió el encarcelamiento y traslado a Inglaterra para ser juzgado pues se efectuó luego de firmada la paz entre España e Inglaterra.

Como se dijo anteriormente, los daños que causó Morgan a las colonias españolas de América, fueron premiados por el gobierno inglés quien el 31 de mayo de 1.671 le dio un voto de gracia, lo hizo cruzado caballero y, como si este galardón no fuera suficiente, el 20 de enero de 1.674 el Rey británico Carlos II, convencido de su lealtad, le nombró teniente gobernador de Jamaica, cargo que desempeñó hasta su muerte el 25 de agosto de 1.688.

Grammont el último pirata del siglo XVII. En 1.678 sus ataques llegan hasta la ciudad de Trujillo

 El 6 de junio de 1.678, los habitantes de Maracaibo supieron que se acercaban los piratas franceses. El corsario Francois Grammont y sus secuaces ocuparon la vía por donde se socorría el castillo, lo dejaron incomunicado de la ciudad y con 2 cañones que desembarcaron, lo batieron. Después de cuatro días de forcejeo, resultó con un garitón derribado, precisamente en el que se guardaba la pólvora y municiones. Igual suerte corrió el último torreón que se mantenía en pie, por lo que el castellano **Don Diego Pérez de Guzmán** se vio obligado a capitular bajo ciertas condiciones, que después sólo se cumplieron en lo relativo a respetarle la vida. Si esa era la suerte de los militares, de los mejores resguardados y encargados de garantizar seguridad a las ciudades del lago, se puede imaginar cuál sería la de los indefensos.

El parisino Grammont saqueó Maracaibo, Gibraltar, todo, hasta Trujillo. Mas de seis meses tardó antes de volver a atravesar la barra, para irse. (*OCANDO YAMARTE, Gustavo, 1986. Historia del Zulia. Primera Edición. Editorial Arte, Caracas, Venezuela, p. 65*)

Entre las casas incendiadas por este corsario en Trujillo figura la habitación de [Fernando Hurtado de Mendoza y Fajardo](#), tatarabuelo del [Dr. Cristóbal Mendoza](#) (1.772-1.829), este último primer presidente de Venezuela (1.811), patriota venezolano, prócer de la independencia nacido en Trujillo y de destacada participación en diferentes cargos públicos. (SUÁREZ BAPTISTA, Ramón Darío, 1972. *Historial Genealógico del Dr. Cristóbal Mendoza*. Cromotip, Caracas, Venezuela. p. 16)

Para una mejor defensa ante los corsarios y a petición de sus pobladores, Maracaibo es separada en 1.676 de la Provincia de Venezuela y anexada a la Provincia de Mérida. El 31 de diciembre de 1.676 nace la nueva Provincia de Mérida, La Grita y ciudad de Maracaibo,

Ros constantes saqueos a que estaba sometida Maracaibo, que para aquel entonces pertenecía a la Provincia de Venezuela y lo difícil que era el socorro por lo distante que estaba de Caracas, su capital, los vecinos de Maracaibo solicitaron al [Rey Felipe IV](#) ser anexados a la Provincia de Mérida de La Grita que ostentaba un gran liderazgo económico y le ofrecía una mejor protección.


El Rey Felipe IV inició las consultas al arzobispo de Bogotá, a la Real Audiencia de Santa Fé, al Gobernador de Caracas y al Obispo de Caracas Fray Mauro de Tovar, sobre la conveniencia de separar a Maracaibo de la Provincia de Venezuela para incorporarla a la Provincia de Mérida. A su muerte, le correspondió a su viuda, [Doña Mariana de Austria](#), finalizar los trabajos que el Rey Felipe IV había dejado bien adelantados. Finalmente la petición fue aceptada y su ejecución se llevó a cabo el 31 de diciembre de 1.676.

“Por Real Cédula de [Doña Mariana de Austria](#) viuda de [Felipe IV](#) y Gobernadora de España en nombre de su menor hijo [Carlos II](#)” (Suréz, Ramón Darío 2001).

“Nace la nueva Provincia de Mérida, La Grita y ciudad de Maracaibo, con asiento de la capital en Mérida para que así pudiera tener Maracaibo una eficaz protección. Esta Provincia quedó integrada por los Cantones de Mérida, San Cristóbal, La Grita, Trujillo y Maracaibo. En

ese año Barinas y Apure pasaron a formar la Provincia de Barinas y Trujillo se agregó a Mérida.” (Lares Gabaldón, Martín 1.965, p. 3)

En 1.678 la Gobernación de Mérida es mudada a Maracaibo en donde permanece hasta 1.810, año en que Mérida, a diferencia de Maracaibo abraza la independencia

 Debido a los constantes saqueos, [Jorge de Madureida Ferreira](#), Gobernador de Mérida entre 1.674 y 1.680, se había trasladado desde el 31-12-1.676 provisionalmente a Maracaibo.

“con el fin de estar cerca y garantizar la construcción de los fuertes que, a semejanza de la boca de la bahía de Cartagena de Indias, se construirían a los lados de la Barra de Maracaibo, para impedir la facilidad de acceso de piratas que arruinaban la posibilidad económica de esta ciudad.” (Celis Parra, Bernardo 1.997 T1 p. 25)

La decisiva posición geográfica de Maracaibo hizo que se quedara definitivamente y el 13 de mayo de 1.678 traslada la Gobernación de Mérida a Maracaibo tomando posesión de su cargo en esta ciudad. ([Simón, Fray Pedro 1.987 T1 p. 98](#))

Al trasladar [Jorge de Madureida](#) su cede hasta aquella ciudad, toda la antigua provincia de Mérida, inclusive Gibraltar, quedó dependiendo de Maracaibo. Mérida por más de 130 años pierde el liderazgo político como cabeza de Provincia permaneciendo así hasta el 16 de septiembre de 1.810 cuando unida a la revolución iniciada en Caracas el 19 de abril, se constituye en una Junta Superior Provincial Gubernativa y se ocupa de organizar una nueva Provincia independiente en todos los ramos de la administración pública.

CAPITULO IV

- El ocaso de Gibraltar -

¿Por qué decae Gibraltar?

Los albores del siglo XVIII representaron para Gibraltar el inicio de su decadencia. Las hostilidades de indios y piratas y el traslado de la sede del gobernador de Mérida a Maracaibo en 1.678, apagaron la vida de este puerto.

Gibraltar fue un próspero puerto fundado por españoles, *“una ciudad fundada con gente blanca”* (Ocando, Gustavo, 1986 p. 50), gente que tenía el poder económico y político para desarrollar la economía de las distintas poblaciones que fundaban. Los acontecimientos antes detallados, hicieron a mi juicio, que estos grupos económicos mudaran sus esfuerzos y emigraran hacia el nuevo puerto que surgía al norte de la laguna, en Maracaibo. Gibraltar fue casi despoblada quedando en ella tan solo aquellos que no tenían el poder económico ni político, los indios que se resistieron a la colonización y los negros que pudieron escapar y fortalecerse en la selva lacustre.

“El elemento de origen europeo va desapareciendo poco a poco; las haciendas de cacao, tabaco y caña empiezan a desmejorar; muchos de los propietarios blancos que antes estaban allí radicados con sus familias van dejando sus propiedades en manos de capataces, lo que hace declinar la producción; algunos dan libertad a sus esclavos para encargarlos de sus intereses; otros servidores se toman esa libertad por propia iniciativa huyendo a los montes vecinos y el elemento de color, mas apegado a la tierra, es el que permanece en ella, viviendo con el producto de huertas y conucos que, en tierra tan feraz, es suficiente para atender las escasas necesidades de los que antes nada poseían y ahora tiene pequeñas propiedades; los edificios residenciales de mampostería de los habitantes de buena posición, abandonados, se van desmeritando y la que fue la población mas pujante del lago de Maracaibo cede su puesto a la villa de Nueva Zamora, que por su privilegiada posición

topográfica domina en todo el lago y la región de los Andes y es un centro comercial que será la base de la actual populosa y próspera ciudad de Maracaibo.

Gibraltar es hoy una pequeña población en una lengua de tierra que se interna hacia el Sur; a derecha e izquierda las ciénagas han avanzado, estrechando su perímetro; en los fuertes veranos, cuando aquellas se reducen por la evaporación de las aguas, la parte que va quedando en seco muestra las fundaciones de edificios y haciendas que le dieron vida intensa; lo mismo pasa en las orillas del lago, donde, cuando está sereno y claro, se percibe a través del espejo de las aguas las bases de edificios indicadores de lo que fue tiempo atrás brillante población; nada queda de las construcciones de mampostería que adornaron plaza y calles; solamente el muro frontal del primer templo deja ver su grandeza pasada, porque su interior, aunque reformado, muestra hoy ruinosos estado.

En ese frontis, al que le siguen los muros de la antigua torre, se asoman ahora tres campanas de bronce; la mayor, en el centro, tiene grabados un nombre y una fecha:

*GUADALUPE – 1693”
(Belloso Rossell, David 1.968, pp. 393-394)*

*Fue tal la decadencia y el total abandono “que su camino desapareció porque la selva tomó de nuevo vida ante la intransitabilidad y descuido”
(Parra Montilva, María Elena. 1.996 p. 39)*

En 1.810 el socio minoritario se alza por medio de la fuerza con gran parte del activo de los socios mayoritario y Mérida pierde a Gibraltar

Maracaibo sin embargo retuvo a Gibraltar y la costa merideña del Lago sin que la nueva e incipiente provincia republicana pudiese entonces reivindicar esta parte importantísima de su antigua jurisdicción, porque todo el Lago estaba dominado por las armas del Rey.

“ Mérida, Trujillo, La Grita y San Cristóbal, al unirse a la revolución, se separaron de Maracaibo y formaron dos Provincias, la de

Trujillo y la de Mérida con La Grita y San Cristóbal. En esta separación o disolución de la sociedad no pudo llevarse cada uno su territorio que de buena fe había aportado a la sociedad, pues Maracaibo permaneció fiel a la Corona española y su flota dominaba el Lago de Maracaibo y todas sus costas. El socio minoritario se alzó por medio de la fuerza con gran parte del activo de los socios mayoritarios." (Lares Gabaldon, Martín 1965 p. 6)

Estos sucesos son la razón, como nos los dice **Don Tulio**, del por qué "siendo Gibraltar puerto exclusivo de Mérida y por ésta fundado, administrado y defendido se halla hoy en poder de Maracaibo."

"Constituida ya Venezuela en República independiente, Mérida ha reclamado en diversas épocas ante el Congreso y por la prensa a Gibraltar y la parte de costa que le pertenece, términos que desde la conquista son suyos y que el derecho y la naturaleza le otorgan incuestionablemente. Así nació ella, con un pie sobre la nevada cumbre de Los Andes y otro sobre la ribera del gran lago de Venezuela, así creció y llegó a ser rica y poderosa, y así es de justicia que aparezca ahora y en lo sucesivo para poder alcanzar el grado de progreso a que está llamada por la extraordinaria fecundidad de su suelo" (Febres-Cordero, Don Tulio 1985 pp. 155-156)

"Desde que Maracaibo se unió a la Venezuela independiente en 1.821, se iniciaron las reclamaciones territoriales para obtener cada uno lo que en justicia le correspondía por haberlo aportado a la comunidad política a la cual ya no pertenecían". (Lares Gabaldon, Martín 1965 p. 15) Mérida reclama su derecho al lago de Maracaibo que es todo el litoral entre los ríos Pocó y Escalante.

"Mérida ha estado renovando su reclamo, bien sea a través del Ministerio del Interior o de la Corte Federal y de Casación, en las siguientes oportunidades: 2-12/1836, 37, 51, 56, 63, 64, 65, 69, 71, 78, 90,91,92, 93, 96, 1900, 901, 903 y por último las relaciones entre los dos Estados se agravaron en 1904 cuando Mérida promulgó su Ley de División Territorial en la cual aparece que todo el territorio

en disputa queda incorporado en el Estado Mérida." (Lares Gabaldon, Martín 1965 p. 6)

Dicho territorio en disputa corresponde a "todo el litoral comprendido dentro de las desembocaduras en el lago de los ríos Buena Vista o Pocó y Escalante-Zulia". (Celis Parra, Bernardo 1.997 p. 76)

Hacia 1.855 Mérida se abre otra salida al Lago de Maracaibo y funda la Azulita

|| *Finalizado el proceso de independencia y la separación definitiva de Venezuela de la Gran Colombia, el gobierno merideño nuevamente intentó abrirse camino hacia el lago de Maracaibo ... Hacia el año de 1.855 la Diputación Provincial (hoy Asamblea Legislativa) ... decide crear una compañía con el objeto de abrir el camino hacia Arenales ... y recuperar de nuevo el antiguo comercio, para lograr la prosperidad del Estado sin presentar conflictos con Maracaibo" (Parra Montilva María Elena 1.996 p. 39)*

Así surge la necesidad de fundar un pueblo que garantice el éxito de este camino, fundación que estará a cargo de miembros de la familia Uzcátegui cuyos detalles se verán mas adelante en capítulo aparte.

El 3 de noviembre de 1.904 el puerto de Palmarito es cedido a Mérida y el resto del territorio en reclamación queda en statu quo.

Como consecuencia del fuerte reclamo que oficiaron las autoridades merideñas el 26 de enero de 1.904 y con la intención de mantener las buenas relaciones, se firmó un tratado en donde el Zulia cede a Mérida la población de Palmarito.

"El Mapa Oficial está demarcado en la Ley de División Territorial del Estado Mérida promulgada el 7 de enero de 1.904, la que, en su Artículo 1º dice: El lindero con el Estado Zulia son las aguas nacionales del Lago de Maracaibo, desde la boca del río Buena Vista o Pocó hasta la desembocadura del río Escalante, dejando señalada la zona en litigio" y "atendiendo a la patriótica insinuación del actual Presidente de la República" en aquel

entonces Cipriano Castro, " *para conservar inalterables sus buenas relaciones sociales, políticas y comerciales se firmó un tratado provisional mediante el cual el gobierno del Estado Zulia cede a Mérida el Puerto de Palmarito y una faja de terreno sobre la costa del lago, comprendida entre el río Gavilán y el río Palmarito, pero la reclamación de fondo quedó pendiente para mejor oportunidad. Este tratado dio origen a que la situación de los terrenos en disputa situados al Sur del Lago se mantuvieran temporalmente con esta modificación, es decir, en **statu quo** hasta que la corte decidiera en derecho*" ([Lares Gabaldon Martín p. 7-9](#))

El reclamo de Mérida sobre sus linderos al sur del lago está vigente

De la intervención que hiciera el Dr. Martín Lares Gabaldón ante la Cámara de Diputados el 27 de noviembre de 1.964 con motivo de la discusión de la Ley de la Corporación de Los Andes, se deduce la vigencia para aquel entonces del *statu quo* de 1.904. Dicha intervención, inserta en su obra ya citada página 19, dice:

*" Por lo que he dicho, se han dado cuenta que el Estado Zulia tiene una zona de Mérida, que es la zona Sur del Lago de Maracaibo y una zona del Estado Táchira que es la zona occidental del Lago que ha tenido en **statu quo** en espera de que se reestablezcan los antiguos linderos. Y esa es la razón por la cual el Zulia no permite que se incorpore a la Corporación de Los Andes ese territorio. Esta es una cosa pendiente que hay en los límites de este Estado y Yo como merideño, no podía permitir, que se apruebe al artículo 2º como está, sin aclarar que hay un litigio pendiente entre esos Estados."*